



## La LETTRE de l'ATSCAF Cyclotourisme n°771

31 Octobre 2017



**ATSCAF Cyclotourisme**  
**Club FFCT n° 07061**

*Association Touristique Sportive et Culturelle des Administrations Financières.*  
Courriel [cyclo.atscaf69@gmail.com](mailto:cyclo.atscaf69@gmail.com) Site [atscaf69.cyclo.free.fr](http://atscaf69.cyclo.free.fr)

# LA SORTIE DU SAMEDI


28/10/2017

SAINT BERNARD



Evelyne LEFRANCOIS - Françoise CHENAIS - Magali MAILLOL  
Alain GIACOMAZZO - Bernard CHAREYRON - Daniel ROTHWILLER - Gerard BARGER  
Jean François LAMURE - Jean Pierre FROBERT - Laurent PEYRAQUE  
Patrick GIMENEZ - Pierre DUMAS

## C'ETAIT LA DERNIERE SORTIE



Samedi c'était la dernière sortie. Enfin, la dernière sortie officielle de la saison. Après l'AG ce seront en effet des sorties plus ou moins improvisées à partir de Parilly (jours pairs) ou du Mas Riller (les jours impairs). Et puis il y aura peut être encore quelques sorties "temps libres" si les retraités en prennent l'initiative.

Pour en revenir à la sortie du club de ce samedi, elle partait de Saint Bernard. Tout naturellement, c'est donc votre serviteur qui a été chargé de la conception du circuit.

Le RV est fixé à 13h d'après la "Lettre". L'horaire est sans doute un peu tardif maintenant car les jours baissent plus rapidement et le délai ne permet pas d'effectuer un grand parcours. D'autant qu'à cause de la circulation certains atscafiens arrivent sur place avec un peu de retard.

Association Touristique Sportive et Culturelle des Administrations Financières.  
Courriel [cyclo.atscaf69@gmail.com](mailto:cyclo.atscaf69@gmail.com) Site [atscaf69.cyclo.free.fr](http://atscaf69.cyclo.free.fr)



# LA SORTIE DU SAMEDI

28/10/2017

## SAINT BERNARD

Je ne donnerai pas de noms pour cette fois-ci ! Nous attendons avec impatience le président qui arrive le dernier.

Nous nous apprêtons à le morigéner d'importance mais nous gardons nos reproches coincés au fond de la gorge quand nous le voyons s'extraire de sa voiture. Il est bloqué du dos et fait peine à voir. Il s'est coincé en chargeant un VTT dans sa voiture. Le vélo est vraiment un sport dangereux ! Je lui donne deux cachets que je prends régulièrement pour cette pathologie et après avoir causé un moment nous nous élançons à 13h20 en laissant notre dirigeant suprême à son triste sort. Il fera néanmoins un peu de vélo avec le bon **Jean-Pierre** qui accepte de l'accompagner.

La balade commence par une petite surprise : c'est bête en effet de passer par Trévoux sans visiter au moins sommairement cette ville. En face de l'ancienne passerelle je fais donc emprunter les marches menant au centre historique de Trévoux.



Les compagnons ne manifestent pas d'hostilité à cette fantaisie et acceptent même un petit instant d'explication historique sur cette ville. Une correction s'impose ici. Contrairement à ce que j'ai annoncé oralement Trévoux ne fut pas la capitale du Franc-Lyonnais, petite entité indépendante qui comprenait Saint Bernard, Rancé, Saint Didier de Fromans et les villages du val de Saône. En revanche Trévoux était le siège d'une principauté prospère avec son Parlement, son château médiéval, son journal (un des plus vieux de France), son dictionnaire (également un des plus vieux de France rédigé en français), son atelier monétaire, son hôpital Montpensier que nous avons pu admirer, sa juridiction d'appel et ses nombreux libraires et imprimeurs attirés ici par l'absence de censure royale.

Association Touristique Sportive et Culturelle des Administrations Financières.  
Courriel [cyclo.atscaf69@gmail.com](mailto:cyclo.atscaf69@gmail.com) Site [atscaf69.cyclo.free.fr](http://atscaf69.cyclo.free.fr)

# LA SORTIE DU SAMEDI

28/10/2017

SAINT BERNARD



Mais il n'y a pas que la culture dans la vie et il faut repartir en grimpant sur le plateau dombiste par la D28f, montée qui essouffle **Evelyne**.

Aujourd'hui -il faut savoir innover !- je ne décrirai pas tous les villages parcourus : Saint Didier de Formans, Misérieux, Cibeins, Ars, Chaleins, Lurcy.

Nous sommes sur le plateau et bénéficions à plein du vent du nord qui souffle librement sur les vastes étendues sans qu'aucun arbre ou haie ne le freine.

Heureusement le ciel est bleu, le soleil bien présent et la température particulièrement clémente pour une fin octobre. On réalise que la nature souffre de la sécheresse quand on voit le niveau des rivières et les boutasses à sec, au sol craquelé comme en Afrique. Mais égoïstement nous ne désirons pas la pluie pour cet après-midi.

Vers Lurcy nous croisons **Pierre** et **Jean-Pierre** qui sont arrivés en longeant la Saône. Pierre parvient à pédaler mais souffre de son dos dès qu'il descend de son engin. Nous papotons un moment et poursuivons nos chemins respectifs.



Il s'agit maintenant pour nous de rejoindre le Beaujolais. Pour ce faire nous allons passer le pont de Montmerle. Nombreux sont les atscafiens qui ne connaissent pas le joli coin que le circuit emprunte sur les bords de la rivière avant de monter sur le pont.

*Association Touristique Sportive et Culturelle des Administrations Financières.*

Courriel [cyclo.atscaf69@gmail.com](mailto:cyclo.atscaf69@gmail.com)

Site [atscaf69.cyclo.free.fr](http://atscaf69.cyclo.free.fr)

# LA SORTIE DU SAMEDI

28/10/2017

## SAINT BERNARD

Sur la rive gauche une fois franchies l'A6 et la RN6 nous naviguons sur de petites routes rurales passant par Bissy.

Nous voilà maintenant à Charentay. Un arrêt s'impose car nous devons décider de la suite du programme. Aucun des costauds ne veut effectuer le grand circuit qui passe par le Mont Brouilly et Vaux en Beaujolais. Le temps manque pour rentrer avant la nuit ! La majorité décide même d'écourter le circuit intermédiaire de 74 km de peur de rentrer trop tard si on passe par Odenas et Saint Etienne La Varenne.

C'est donc tous ensemble que nous improvisons et coupons en passant par Charron et Saint Georges de Reneins. Domage que personne n'ait vu la superbe église romane mais il fallait tourner la tête et il y avait de la circulation !

La Saône est de nouveau franchie à Montmerle, Plutôt que de rouler sur la grande route, le groupe décide à Messimy d'emprunter de petites voies passant par Fareins.

C'est plus montueux mais plus bucolique.

A Beauregard, impossible d'y couper cette fois, il faut rentrer par la D933 et sa circulation. Certes il y a du bruit mais quel plaisir d'avancer à plus de 30 km/h en effleurant à peine les pédales grâce au vent que cette fois-ci nous avons enfin dans le dos.

Sous l'impulsion de **Patrick** qui a des fourmis dans les jambes une partie du peloton se livre alors à un retour à une allure folle.

Les autres, dont votre serviteur bien sûr, rejoignent Saint Bernard à une allure plus raisonnable en passant par la petite route qui longe la rivière et de belles propriétés.

Et nous voilà tous réunis sur la ligne d'arrivée pour constater...que les deux cafés du village sont fermés. Cela devient vraiment une habitude !

Nous nous quittons donc sur la place de l'église non sans nous être donnés rendez-vous à l'AG du club samedi prochain.



Avant de monter dans leurs voitures, **Evelyne**, **Françoise**, **Magali** et moi allons admirer la cour intérieure du château d'Utrillo. Magnifique patrimoine architectural rénové avec soin et beaucoup de goût ! Nous avons pu bénéficier de ce moment privilégié car les portes étaient ouvertes dans l'attente d'un mariage et grâce à la gentillesse de deux agents de sécurité que nous remercions vivement.

Le bilan de la sortie : 68 km et 557 m de dénivelée à mon compteur

**BERNARD**



# SORTIE TEMPS LIBRE

JEUDI 26/10/2017

LE PEAGE DE ROUSSILLON



Evelyne LEFRANCOIS - Françoise FOUILLANT - Magali MAILLOL  
Bernard CHAREYRON - Daniel ROTHWILLER

## Et j'entends siffler le train, et j'entends siffler le train !

Grande première pour **Magali** : elle prend le train avec son vélo, à Vienne.

Ambiance fébrile, nous garons nos voitures sur le parking du complexe sportif de Saint Romain, derrière le musée, et hop direction la gare, via la passerelle. Atmosphère ouatée, luminosité brumeuse, à la sortie de la passerelle, virage raide, une pente de suite qui plonge dans le Rhône, une piste cyclable étroite, irrégulière. La ville de Vienne a encore beaucoup de progrès à faire pour faciliter la circulation des vélos.

Nous arrivons à la gare après 8mn de vélo, rapide. Peu de monde. Nous prenons nos billets au distributeur, hop le quai, l'ascenseur un peu juste. Je dois soulever mon vélo pour permettre à Magali d'entrer le sien, à deux c'est plus facile !!



Nous appelons **Evelyne**, ils sont bien dans le train. Les garçons nous aideront pour monter les vélos, et c'est avec un immense plaisir que nous les retrouvons. Ce petit voyage est joyeux, nous sommes ravis de nous retrouver. Nous descendons à la gare du Péage du Roussillon, pour découvrir de nouvelles routes, des paysages modestes, le joli village d'Anjou, ses ruelles en pentes, son château sur les hauteurs, le long des petites routes, quelques beaux domaines, une pause à midi, sur une terrasse au soleil, au loin la chaîne des Alpes, un moment de détente estival.

Association Touristique Sportive et Culturelle des Administrations Financières.  
Courriel [cyclo.atscaf69@gmail.com](mailto:cyclo.atscaf69@gmail.com) Site [atscaf69.cyclo.free.fr](http://atscaf69.cyclo.free.fr)

# SORTIE TEMPS LIBRE

JEUDI 26/10/2017

## LE PEAGE DE ROUSSILLON

Nous prenons de petites routes pour rejoindre Vienne, de part et d'autres, les Alpes, le Mont Pilat, l'Ardèche.

Un long arrêt à Montségur, bourg médiéval avec un cœur de village composé d'une église, d'un château, et d'un ancien hôpital dont l'édification a commencé au 12ème siècle et 13ème siècle.

L'ensemble a été restauré, et mérite bien ce long arrêt !



Plus loin, nous quittons la route du retour pour grimper vers la chapelle de Monsteroux. Après ce bain culturel, nous continuons pour rejoindre Vienne.



A Vienne, nous sommes plongés dans le bruit, beaucoup de circulation. Près de la gare, nous prenons un dernier verre, avec en tête le souvenir de la pause de midi, le silence et la vue sur les Alpes !

**FRANCOISE**

*Association Touristique Sportive et Culturelle des Administrations Financières.*  
Courriel [cyclo.atscaf69@gmail.com](mailto:cyclo.atscaf69@gmail.com) Site [atscaf69.cyclo.free.fr](http://atscaf69.cyclo.free.fr)



# SORTIE TEMPS LIBRE

JEUDI 26/10/2017

LE PEAGE DE ROUSSILLON



**Les chevaliers des temps modernes**

Association Touristique Sportive et Culturelle des Administrations Financières.

Courriel [cyclo.atscaf69@gmail.com](mailto:cyclo.atscaf69@gmail.com)

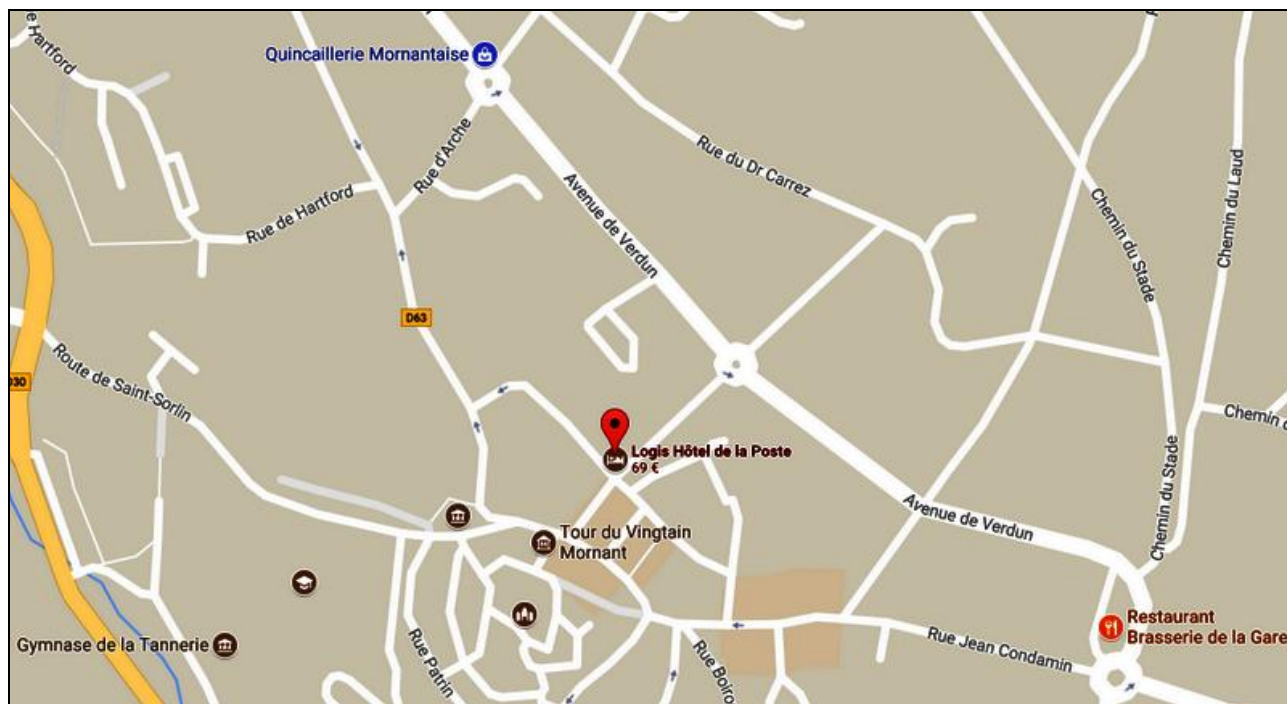
Site [atscaf69.cyclo.free.fr](http://atscaf69.cyclo.free.fr)



# ASSEMBLEE GENERALE DU CLUB

## SAMEDI 04/11/2017

### MORNANT



**RENDEZ VOUS A 11H30**  
**HOTEL DE LA POSTE**  
**5 Place de la Liberté**  
**69440 MORNANT**

Association Touristique Sportive et Culturelle des Administrations Financières.  
Courriel [cyclo.atscaf69@gmail.com](mailto:cyclo.atscaf69@gmail.com) Site [atscaf69.cyclo.free.fr](http://atscaf69.cyclo.free.fr)


# LES NOUVELLES DU CLUB

Voici l'adresse d'un site sur lequel tout à chacun (piéton, randonneur pédestre, cycliste, automobiliste) peut signaler tout danger rencontré : son efficacité a été démontrée dans une commune de la périphérie rennaise.

<http://sentinelles.sportsdenature.fr/>

La visite du site vaut le détour

**Soyez acteur de la qualité de vos sites de pratiques**



## SIGNALER UN PROBLÈME

**Géolocalisation du problème**

**Attention, les champs avec un \* sont obligatoires**

**ACTIVITÉ CONCERNÉE\***

**À QUEL TYPE DE PROBLÈME AVEZ-VOUS ÉTÉ CONFRONTÉ ?\***

<input type="radio"/> Balsage / Signalétique	<input type="radio"/> Conflits d'usage
<input type="radio"/> Incidents / Sécurité	<input type="radio"/> Environnement


**QUALIFIER L'AMPLEUR DU PROBLÈME POUR L'UTILISATION DU SITE\***

<input type="radio"/> Utilisation possible	<input type="radio"/> Utilisation difficile
<input type="radio"/> Utilisation impossible	

**DESCRIPTION DU PROBLÈME\***

Dans votre description du problème, pensez à préciser toutes les informations qui faciliteront la localisation de l'endroit précis où se trouve le problème. Par exemple : nom du site, n° de circuit, n° d'itinéraire, nom d'un poteau, le guide ou le support cartographique que vous avez utilisé pour votre sortie...

**JOINDRE UNE PHOTO, UN DOCUMENT, UNE VIDÉO**



**Localiser le problème en cliquant sur la carte ou en remplissant les champs ci-dessous\***



Association Touristique Sportive et Culturelle des Administrations Financières.  
Courriel [cyclo.atscaf69@gmail.com](mailto:cyclo.atscaf69@gmail.com) Site [atscaf69.cyclo.free.fr](http://atscaf69.cyclo.free.fr)



# L'AGENDA



- **Samedi 04 Novembre**  
Assemblée générale ATSCAF à MORNANT **RDV 11h30**
- **Lundi 06 Novembre**  
Réunion Délégués Sécurité à CHASSIEU
- **Samedi 11 Novembre**  
Rendez vous club au MAS RILLIER **RDV 13h00**
- **Samedi 18 Novembre**  
Assemblée générale CODEP à ST PRIEST  
Rendez vous club à PARILLY **RDV 13h00**
- **Jeudi 23 Novembre**  
Réunion conception site internet du Club
- **Samedi 25 Novembre**  
Rendez vous club au MAS RILLIER **RDV 13h00**
- **Samedi 02 Décembre**  
Assemblée générale LIGUE AUVERGNE-RHONE ALPE à MONISTROL SUR LOIRE  
Téléthon AC3F à FONTAINES ST MARTIN



Association Touristique Sportive et Culturelle des Administrations Financières.  
Courriel [cyclo.atscaf69@gmail.com](mailto:cyclo.atscaf69@gmail.com) Site [atscaf69.cyclo.free.fr](http://atscaf69.cyclo.free.fr)