



La LETTRE de l'ATSCAF Cyclotourisme n°765

19 Septembre 2017



ATSCAF Cyclotourisme
Club FFCT n° 07061

Association Touristique Sportive et Culturelle des Administrations Financières.
Courriel cyclo.atscaf69@gmail.com Site atscaf69.cyclo.free.fr

RALLYE DU SAINT JOSEPH

SAMEDI 16/09/2017

SAINT DESIRAT



Cathy GIMENEZ - Evelyne LEFRANCOIS
Bruno MAILLOL - Bernard CHAREYRON - Daniel ROTHWILLER - Florian CABAJ
Patrick GIMENEZ - Pierre DUMAS



C'est avec la pluie que nous faisons le voyage vers St DESIRAT. Après avoir hésité un moment, **Florian** se décide d'y aller à vélo. Il fait le trajet en un temps record et arrive le premier. **Bruno** a renoncé à l'accompagner et a préféré venir en voiture. De son côté, **Cathy** a réussi à sortir **Patrick** de sa couette à une heure matinale. Un exploit !



Nous commençons par quelques kms de plat sur la N86 direction SARRAS. Il ne pleut plus mais l'atmosphère reste fraîche et humide.

Cathy, Patrick, Bruno et Florian sont inscrits sur le 102km et prennent rapidement les devants, tandis qu'**Evelyne, Bernard, Daniel** et moi adoptons un rythme plus tranquille avant d'aborder la première montée sur une petite route bien agréable où nous retrouvons le soleil en prenant de l'altitude.

Association Touristique Sportive et Culturelle des Administrations Financières.
Courriel cyclo.atscaf69@gmail.com Site atscaf69.cyclo.free.fr

RALLYE DU SAINT JOSEPH



Sarras



Eglise de Quintenas

Après 5 km de montée et une belle vue sur la vallée du Rhône, nous atteignons un replat où nous serpentons à travers les vignes et les arbres fruitiers. Nous arrivons à QUINTENAS où la route devient un peu plus vallonnée. Le circuit est balisé avec des flèches en papier que la pluie a décollées. A St Alban d'Ay, un organisateur qui procède à un balisage de secours nous informe sur ce qui nous attend dans le col qui se présente. Un raidard de 1,5km où la pente flirte avec les 10%. Il est possible de l'éviter mais comment empêcher **Bernard** et **Evelyne** de grappiller un nouveau col ! Une précision de **Bernard** : « Après vérification, le col que nous avons passé aujourd'hui s'appelle "LE TRACOL" ou bien "LE TRACOLET". J'aime bien son second nom; ça fait mignon. Il culmine à 614m. Le nom de CHOMOTTE correspond au nom du hameau qui figure au sommet mais pas au col proprement dit. »



Le col franchi, nous nous laissons glisser sur ROIFFIEUX où est situé le ravitaillement. Des nuages noirs commencent à nous menacer. Je décide de prendre un peu d'avance avant la prochaine difficulté. Grosse erreur de ma part. C'est dans les gorges de la Cance que les nuages me rattrapent et qu'une forte averse s'abat sur moi. Impossible de s'abriter alors que derrière, **Evelyne**, **Bernard** et **Daniel** anticipent la pluie et trouvent un abri à Annonay.

C'est trempé que j'aborde le deuxième raidard du jour qui, avec ses 12%, a le mérite de me réchauffer. Le soleil revient vite. Je retrouve sur la route du retour l'équipe du SAL avec qui je termine le parcours. A la cave de St DESIRAT, nous nous restaurons avec une bonne assiette de saucisses-lentilles arrosée comme il se doit d'une boisson locale. **Evelyne**, **Bernard** et **Daniel** nous rejoignent après avoir musardé sur la fin du parcours.



Les « 102km » terminent à leur tour le rallye sans avoir reçu une goutte de pluie. Je suis le seul à avoir eut droit à la douche. Nous sommes gâtés par les organisateurs. Comme le SAL, nous recevons une coupe qui nous récompense on ne sait pas de quoi : les plus nombreux, les plus éloignés, les plus sympathiques ? 2 bouteilles sont offertes à chaque participant et le club à droit à un carton. Malgré une météo parfois maussade, nous revenons tous enchantés de cette escapade Ardéchoise.

Association Touristique Sportive et Culturelle des Administrations Financières.
Courriel cyclo.atscaf69@gmail.com Site atscaf69.cyclo.free.fr

RANDONNEE JONAGEOISE

SAMEDI 23/09/2017

JONAGE

RANDONNEE JONAGEOISE



Eveil Sportif Jonageois Cyclo
Samedi 23 septembre 2017

Inscription, départ, arrivée :
Salle Agora 2, 23 rue du Lavoir, Jonage


4 parcours route
43km – 63km – 90km – 114 km (Mont de l'Ange et Col de Fay)

Bienvenue aux V.A.E.
Ravitaillements et casse-croûte à l'arrivée

Inscriptions 7h30 - 11h **Fermeture du rallye 17h**

Présentez-vous avec votre licence pour une inscription informatisée et plus rapide

Contacts : G.Peysson 04-78-31-36-05 / F.Ferry 04-78-04-31-16
bureau_esjcycolo@orange.fr www.esjcycolo.info



Association Touristique Sportive et Culturelle des Administrations Financières.
Courriel cyclo.atscaf69@gmail.com Site atscaf69.cyclo.free.fr

RANDONNEE JONAGEOISE

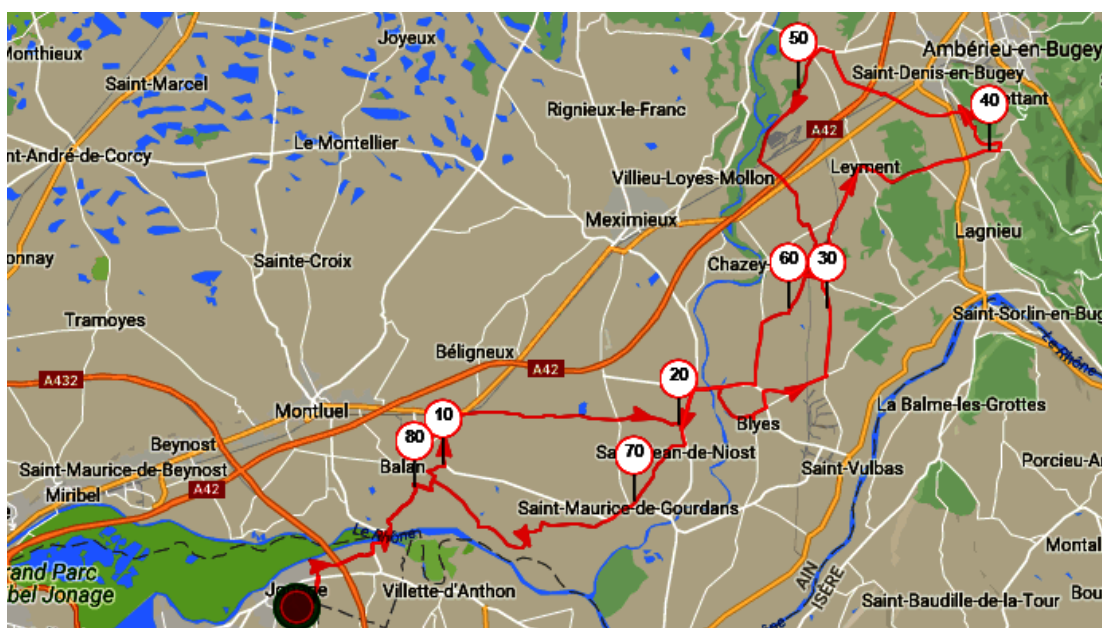
SAMEDI 23/09/2017

JONAGE

Km 63 dénivelée 245 m Openrunner n° 5733172



Km 90 dénivelée 360 m Openrunner n° 5313760



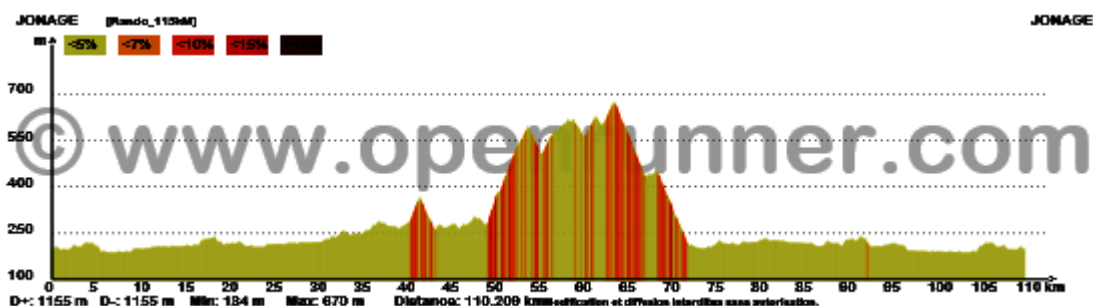
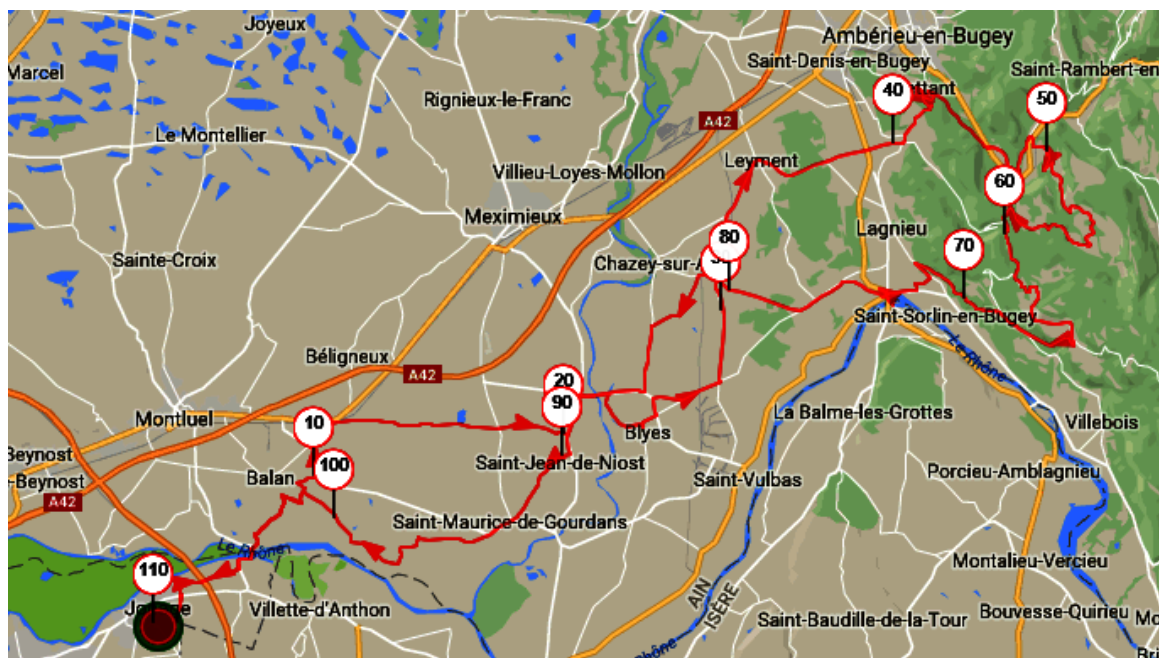
Association Touristique Sportive et Culturelle des Administrations Financières.
Courriel cyclo.atscaf69@gmail.com Site atscaf69.cyclo.free.fr

RANDONNEE JONAGEOISE

SAMEDI 23/09/2017

JONAGE

Km 114 dénivelée 1140 m Openrunner n° 5315128



RENDEZ VOUS A 8H15

23 Rue du Lavoisier

JONAGE

Association Touristique Sportive et Culturelle des Administrations Financières.
Courriel cyclo.atscaf69@gmail.com Site atscaf69.cyclo.free.fr

BREVET AUDAX CLUB 200km

DIMANCHE 24/09/2017

JOYEUX



Château de JOYEUX

Comme les années précédentes, le parcours est composé de 2 boucles dans la Dombes que nous allons parcourir à 22,5km/h de moyenne sous la conduite de capitaine(s) de route.

Sur le 120km, nous avons roulé un peu plus vite, cette fois-ci, comme la distance est plus longue, je serai plus attentif de manière à bien respecter cette vitesse.

Le départ se fait à Joyeux à 7h précise (donc rendez-vous à 6h45) pour une boucle de 120km

<http://www.openrunner.com/index.php?id=1906491>

Quelques ajustements très mineurs de parcours par rapport à l'an passé (des corrections d'erreur sur le tracé OpenRunner). Sur cette boucle, nous ferons 3 pauses de 15 minutes (Servas, Saint-Trivier-sur-Moignans et Saint-Jean-de-Thurigneux), ce qui nous permettra de revenir à Joyeux pour 13h10/13h15. Là, nous aurons 1h15 pour manger avant de remonter sur nos vélos pour une seconde boucle de 80km

<http://www.openrunner.com/index.php?id=1909038>

Là aussi, les seules modifications apportées sont des corrections du tracé OpenRunner. Sur cette seconde boucle, nous ferons 2 pauses de 15 minutes (Dompierre-sur-Veyle et Saint-Eloi).

Nous serons donc à Joyeux entre 18h20 et 18h30.

Le départ étant matinal, il est important de prévoir les éclairages (avant et arrière) et les chasubles réfléchissantes. Je peux en prêter si besoin, il suffit de me prévenir samedi soir au plus tard.

La feuille de route est en pièce jointe.

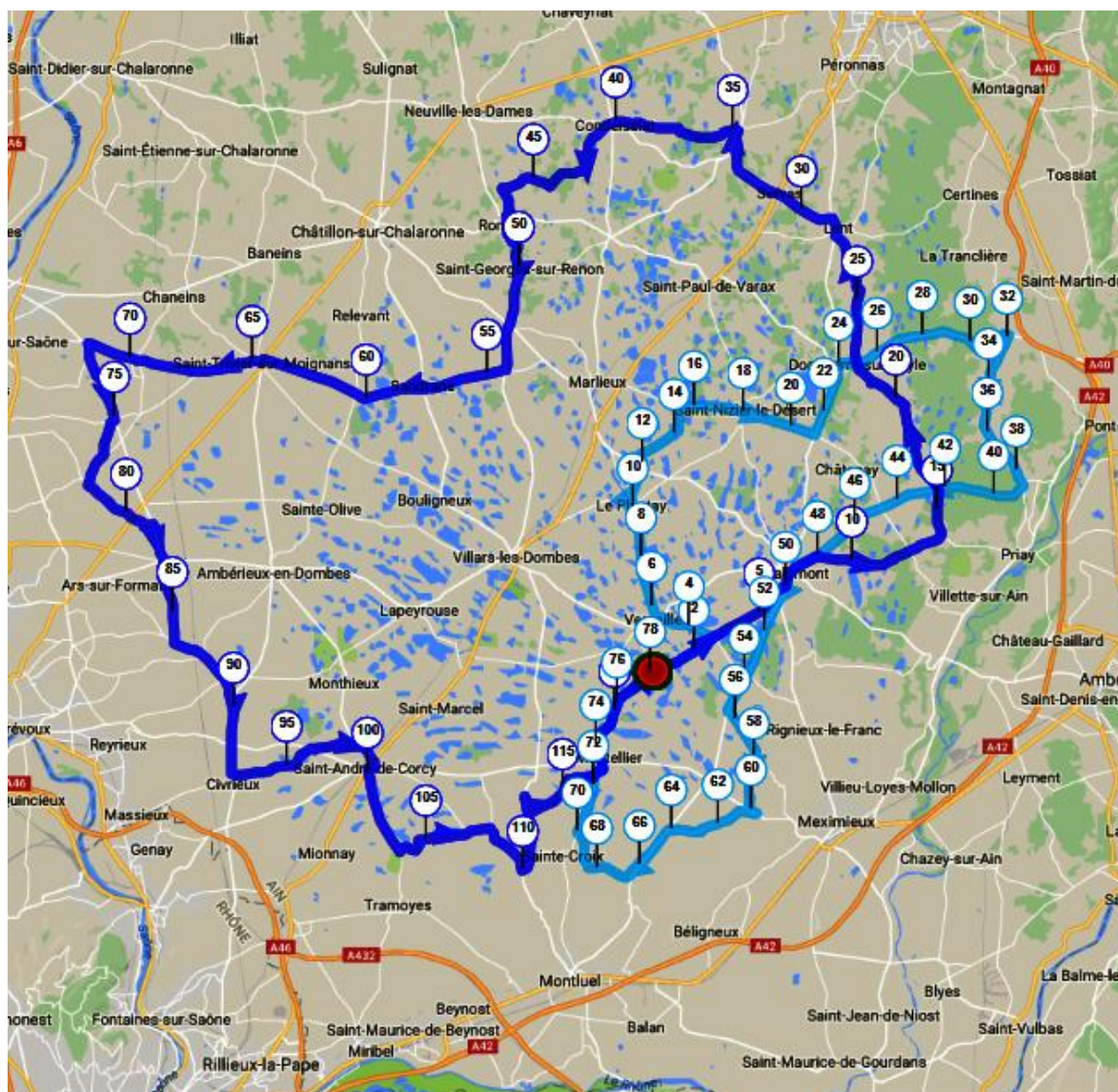
FLORIAN

Association Touristique Sportive et Culturelle des Administrations Financières.
Courriel cyclo.atscaf69@gmail.com Site atscaf69.cyclo.free.fr

BREVET AUDAX CLUB 200km

DIMANCHE 24/09/2017

JOYEUX



**POUR LES AUDAXIENS
RENDEZ-VOUS A 6H45
PLACE DE L'EGLISE
JOYEUX**

DEPART IMPERATIF A 7H00

*Association Touristique Sportive et Culturelle des Administrations Financières.
Courriel cyclo.atscaf69@gmail.com Site atscaf69.cyclo.free.fr*

SEJOUR FEMININ

SAMEDI 16/09/2017 - DIMANCHE 17/09/2017
VENDES (CANTAL)



Françoise CHENAIS - Hélène BONNARD - Magali MAILLOL - Monique PECH

Nous étions 70 féminines pour ce séjour à Vendes dans le Cantal, organisé par la Commission féminine de la région Auvergne Rhône-Alpes.

Au programme de beaux circuits en empruntant la piste verte de Vendes à Bassignac, avec une réception à Champs-sur-Tarentaine en présence du Maire et de la responsable de l'Office du Tourisme, **le col de Néronne** par la belle vallée de Mars et du Falgoux, l'option Pas de Peyrol prévue a été éliminée car il faisait trop froid et humide (quelques intrépides y sont allées quand même), visites de Salers, du Château de la Trémolière à Anglards-de-Salers....



Association Touristique Sportive et Culturelle des Administrations Financières.
Courriel cyclo.atscaf69@gmail.com Site atscaf69.cyclo.free.fr

SEJOUR FEMININ

SAMEDI 16/09/2017 - DIMANCHE 17/09/2017

VENDES (CANTAL)



Le dimanche, il pleuvait, les vélos sont restés à l'abri, et nous avons profité des journées du Patrimoine pour aller visiter le Château de Val, une forteresse insolite, édifié au XVème sauvée lors de la construction du Barrage de Bort-les-Orgues cerné par les eaux de la Dordogne puis visite du barrage également très intéressante et c'est le musée de la Tannerie du cuir à Bort-les-Orgues qui nous a occupé tout l'après midi. Dégustation de fromage, d'aligot, soirée dansante et loto ont complété ce séjour très convivial avec toujours le même plaisir de retrouver les cyclotes des autres départements. Bref il faisait entre 6 et 10° dehors, mais 28° de chaleur humaine et de bonne humeur, bravo aux organisatrices, et nous nous sommes données rendez-vous l'année prochaine.

MONIQUE



Association Touristique Sportive et Culturelle des Administrations Financières.
Courriel cyclo.atscaf69@gmail.com Site atscaf69.cyclo.free.fr

SORTIES TEMPS LIBRE

VENDREDI 08/09/2017

LE PILAT

Nous avons eu raison de défier Météo-Farce

Françoise CHENAIS - Magali MAILLOL



Malgré une météo plus qu'incertaine (de gros nuages noirs menaçants sont dans le ciel tôt le matin), Françoise et moi échangeons des SMS et décidons quand même d'aller rouler dans le Pilat pour s'entraîner à nouveau à faire du dénivelé avant notre séjour des féminines dans le Cantal qui arrive à grands pas. En fait, l'envie d'aller rouler paraît plus forte que la raison car la météo annonce des averses pour l'après-midi, ce n'est pas très engageant, mais bon.

Nous partons donc sous de grands nuages gris de Givors avec une température bien fraîche, puis Chuyers, Col de Pavézin, Croix de Montvieux, Col de Pavézin (à nouveau mais par une route différente), Longes, Trèves, Echallas puis retour à Givors.



Nous croisons des cyclistes qui roulent seuls ou en groupe, mais parfois pas un chat en vue pendant de longs moments, c'est calme. L'alternance de soleil et de nuages modifie continuellement le paysage, avec une succession de verts différents et de couleurs ternies jaune/orangé de fin d'été.

On se régale dans les descentes à regarder le paysage, et le doux soleil de l'après-midi nous réchauffe le dos. Toujours des colchiques et beaucoup de bruyère mauve. Nous avons même vu un chameau dans un champ, oui vous avez bien lu, étonnant n'est-ce pas?

Au total 82 km pour 1400 de D+, et aucune goutte de pluie !"

MAGALI

Association Touristique Sportive et Culturelle des Administrations Financières.

Courriel cyclo.atscaf69@gmail.com

Site atscaf69.cyclo.free.fr

L'AGENDA



- **Jeudi 21 Septembre**
Réunion du CODIR à BRON
- **Samedi 23 Septembre**
Randonnée Jonageoise à JONAGE
- **Dimanche 24 Septembre**
Audax club 200km à JOYEUX
Sortie club à JOYEUX
- **Dimanche 01 Octobre**
Rallye du Beaujolais à VILLEFRANCHE SUR SAONE
- **Samedi 07 Octobre**
Sortie club à MACLAS
- **Dimanche 08 Octobre**
Randonnée Sang et Or à ST PRIEST
- **Dimanche 15 Octobre**
Rallye des Pierres Dorées à BULLY
- **Samedi 21 Octobre**
Gentleman club à JOYEUX
- **Samedi 28 Octobre**
Sortie club à SAINT BERNARD