



La LETTRE de l'ATSCAF Cyclotourisme n°762

29 Aout 2017



ATSCAF Cyclotourisme
Club FFCT n° 07061

Association Touristique Sportive et Culturelle des Administrations Financières.
Courriel cyclo.atscaf69@gmail.com Site atscaf69.cyclo.free.fr

RALLYE DES BEAUJOLAIS VILLAGE

DIMANCHE 27/08/2017

LE PERREON



Monique PECH - Patricia JOHANNES
Daniel ROTHWILLER- Jean Jacques PECH - Raymond CHATENAY
Pierre DUMAS - Stéphane DORIEUX



Le Rhône est en alerte canicule mais les températures sont clémentes lorsque nous démarrons Daniel et moi sur le circuit de 50km. Stéphane est parti sur le 70 mais faute de jambes il se contentera du 50. Les organisateurs ont musclé leurs circuits cette année. Nous croisons Patricia et Raymond qui arrivent au Perreon à vélo et qui sont un peu à la bourre pour s'inscrire. Ils ne tardent pas à nous rejoindre. A peine le temps de se saluer en roulant et voila nos 2 fusées qui disparaissent sur le grand circuit. Ils nous informent que Monique et Jean Jacques ne sont pas loin derrière.

Eux aussi sont inscrits sur le 50 km et c'est ensemble que nous terminerons le parcours.

Les vendanges ont débutées de bonne heure. Christian POIZOT et JJ se souviennent que dans les années septantes lors du Rallye du Beaujolais le 1er dimanche d'Octobre elles n'étaient pas terminées. La canicule annoncée ne se fait pas encore sentir. C'est préférable car si le circuit est agréable, il est bien cabossé.

Le ciel est couvert et nous recevons mêmes quelques gouttes en arrivant au Perreon. Les cyclos se mélangent aux viticulteurs qui apportent leurs récoltes à la cave du Château des Loges ou le BCP organise son casse-croûte final.

290 participants pour ce rallye qui nous a permis de découvrir de nombreuses petites routes et le joli village de Graves où se tenait le ravitaillement.

2 Atscafiens sont encore dans la nature quand nous nous séparons.

Association Touristique Sportive et Culturelle des Administrations Financières.

Courriel cyclo.atscaf69@gmail.com Site atscaf69.cyclo.free.fr

RALLYE DES BEAUJOLAIS VILLAGE

Frissons au Rallye des Beaujolais Village

La canicule nous empêche de dormir, alors avec la fraîcheur du matin on dort.

On ne sera pas à l'heure au rendez-vous fixé par Pierre, il nous faut déclencher le plan « B »

Arnas, 8h00, on pose la voiture, si c'est bon pour l'heure, ça ne l'est pas pour l'endroit !

On enfourche nos bécanes, et au 2^{ème} « clac » du pied qui a trouvé sa place, Pat démarre sur les chapeaux de roues pour faire les 12 km qui nous séparent du Perreon.

Pas besoin d'attendre midi et les 35°C annoncés pour se prendre un coup de chaud.

« Mais pourquoi, finalement on n'a pas continué en voiture jusqu'au Perreon » vous direz-vous ?

On a pensé qu'il était trop tard pour avoir une chance de partir avec tout le monde, alors autant laisser tomber la voiture, faire un circuit dans le coin et s'inscrire au passage au Perreon.



Et puis, on croise Pierre D. et Daniel R. déjà sur le circuit, des dynamiques ceux-là !

On ne dirait pas comme ça à les voir, mais si ! Ça nous remonte le moral.

8h45, le Perreon, ce coup-ci c'est bon pour l'endroit si ça ne l'est pas pour l'heure. Plan «B» réussi.

Monique et Jean-Jacques vadrouillaient au milieu des derniers cyclos quand ils décident de partir.

De retour depuis peu d'une semaine dans les Pyrénées, ils sont venus au Perreon pour un tour relax après les circuits abominables qu'ils ont tentés dont 300 m de dénivelé sur 1,6 km !!

Quand même ! chapeau pour avoir essayé, vive les vacances ! mais après il faut se reposer. Et puis c'est à nous de nous lancer sur le 95 km.

Un voile opaque nous protège du soleil et il n'y a pas de vent. La température est idéale bien qu'une certaine lourdeur nous fasse sentir la présence d'une forte chaleur si le soleil montrait le bout de son nez.

On aura le plaisir de revoir Monique et Jean-Jacques plus loin sur le circuit, puis Pierre et Daniel. C'est le plaisir des rallyes de se retrouver et de pédaler ensemble.

Mais, homme faible, je me laisse entraîner par Patricia qui en remet une couche dès l'apparition des premières rampes avant le premier ravito du Parasoir à 600 m d'altitude. Rien à faire pour la suivre mais je ne lâche rien en me disant que peut-être une victoire moindre la fera râler et du coup ça me fait plaisir.

Ah, ah !

La descente après le col du Marchand nous verra frissonner, 2 ou 3 gouttes de pluie et un léger rafraîchissement a ramené la température à 22°C !

Partis trop tard, nous ne verrons que peu de cyclos d'autant plus qu'au deuxième ravito de Régnié nous sommes les seuls à prendre la bifurcation du 95 km

Chouette circuit cette dernière partie qui nous fait passer au travers des villages des grands crus du Beaujolais par des raidards dignes de cette région, bon pour les cuisses !

Domage que le soleil n'ait pas fait son apparition, la nature sans soleil c'est comme du vin un peu fade. On continuera à se tirer la bourre avec Patricia jusqu'à l'arrivée.

J'ai perdu, pas de doutes, souriez Mesdames ! Mais ce n'est pas dit que la prochaine fois, s'il y a plus de descentes que de montées, je ne finisse pas devant ?

On arrivera dans les tout derniers cyclos au Perreon vers 13h00 mais à temps pour avaler la bonne petite assiette de saucisson, petites tomates, carré de gruyère. Au total, depuis Arnas, 120 km et 2000m de dénivelé, ça creuse.

Merci à tous les organisateurs et bénévoles qui organisent ces événements à tour de rôle, c'est le plaisir du vélo social.

A la prochaine

RAYMOND

Association Touristique Sportive et Culturelle des Administrations Financières.

Courriel cyclo.atscaf69@gmail.com Site atscaf69.cyclo.free.fr

SAMEDI PROCHAIN

02/09/2017

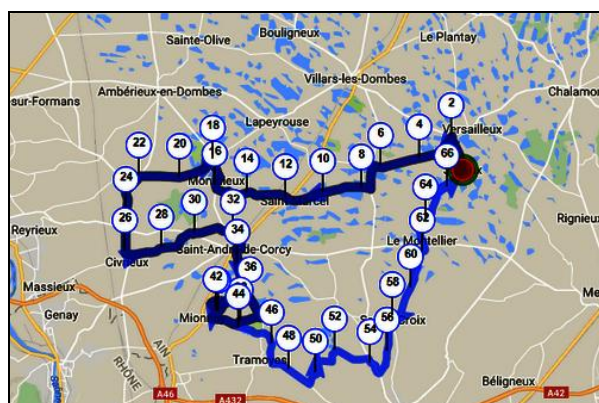
JOYEUX



AUDAX CLUB 120 km

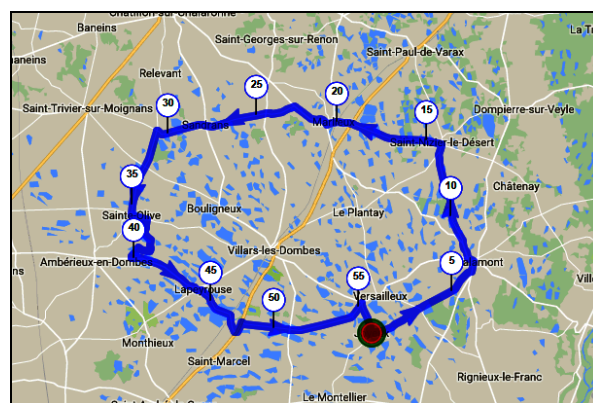
Nous ferons deux boucles de 60km avec une pause entre les deux et une pause sur chaque boucle.
Les pauses feront 15 minutes à chaque fois

FLORIAN



1ere boucle

[openrunner : 1846255](https://openrunner.com/1846255)



2eme boucle

[openrunner : 1846298](https://openrunner.com/1846298)

**Rendez-vous à 8h place de l'Eglise
pour un départ à 8h15 précise.
Feuille de route en pièce-jointe
Merci de prévenir Florian de votre participation
florian.cabaj@orange.fr**

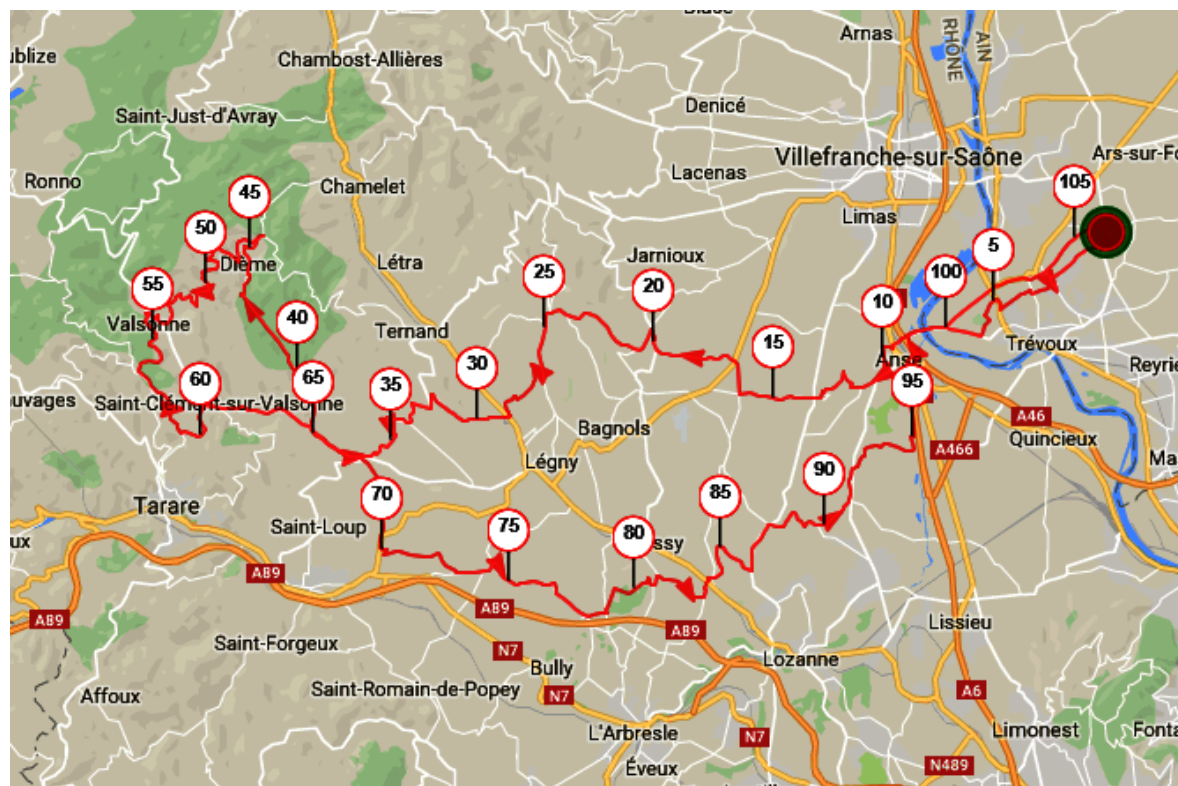
Association Touristique Sportive et Culturelle des Administrations Financières.
Courriel cyclo.atscaf69@gmail.com Site atscaf69.cyclo.free.fr

RANDONNEE ANTONIN ROLLAND

DIMANCHE 03/09/2017

SAINTE EUPHEMIE

2 circuits de 80 et 100km dans le Beaujolais

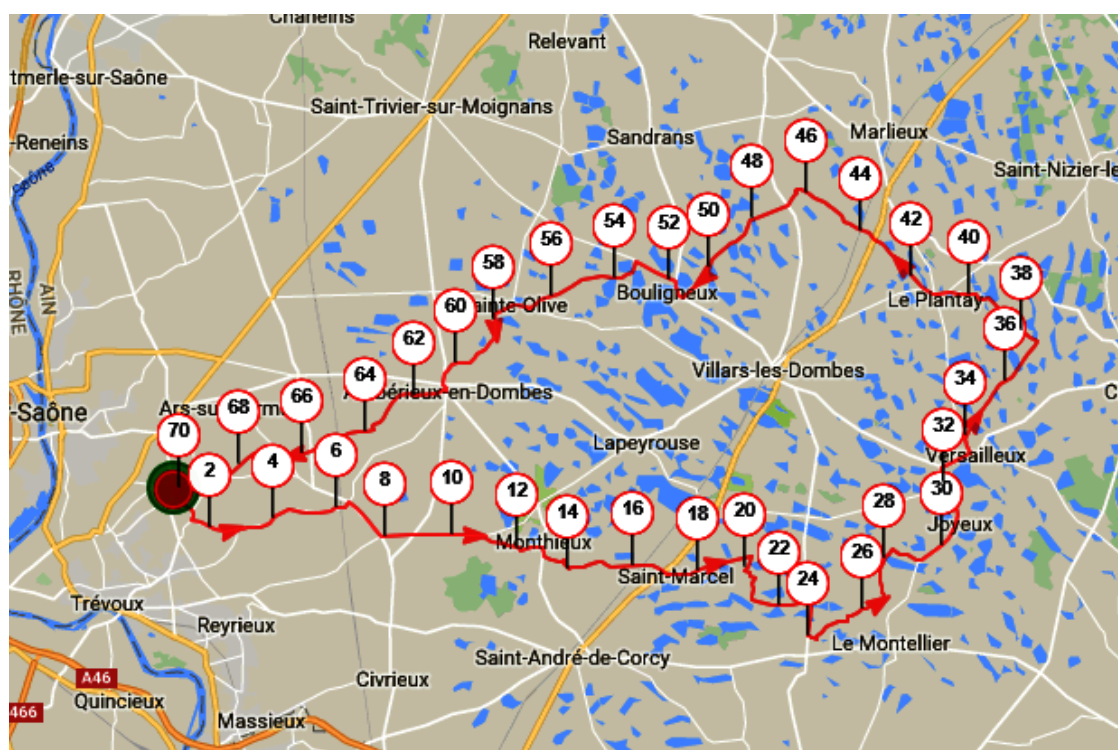


Circuit Beaujolais 106km 1870m D+

Association Touristique Sportive et Culturelle des Administrations Financières.
Courriel cyclo.atscaf69@gmail.com Site atscaf69.cyclo.free.fr

RANDONNEE ANTONIN ROLLAND

2 circuits de 35 et 70km dans la Dombes



Circuit Dombes 70km 286m D+

RENDEZ VOUS à 8h00
Salle polyvalente
SAINTE EUPHEMIE

Association Touristique Sportive et Culturelle des Administrations Financières.
Courriel cyclo.atscaf69@gmail.com Site atscaf69.cyclo.free.fr

SEJOUR DANS LES PYRENEENES

SAMEDI 19/08/2017 - SAMEDI 26/08/2017

FOIX



Cathy CASTEAU - Christiane AUGAY - Dany FROBERT - Evelyne LEFRANCOIS
Floriane (amie d'Antoine) - Françoise CHENAIS - Françoise FOUILLANT - Magali MAILLOL
Antoine PRATS - Bernard CHAREYRON - Daniel CASTEAU - Jean Françoise LAMURE
Jean Pierre FROBERT - Yann BRIZAIS

Nous avons passé une bonne semaine ariégeoise n'est-ce pas ?

Il faut dire que la météo nous a bien favorisés.

Pour votre information voilà ci-dessous la liste des cols qui ont été franchis sur les circuits que j'avais proposés.

Je sais bien que ça n'intéresse pas tout le monde mais au cas où...

Pierrot, peux-tu montrer cela à Françoise qui peut être assez fière d'elle ?

Quant à Pierre, tu as une idée de la valeur de tes troupes.

Et encore je ne cite pas tous les cols glanés par Yann qui a roulé seul compte-tenu de son niveau.

En dehors des cols, les routes ont vraiment été belles et les paysages souvent splendides. Ah le panorama au sommet du col de Péguère !!!

Bernard CHAREYRON

Dimanche 20 Août

Col de PY. Altitude : 525m. Codification : FR-09-0525

Col de CHARCANY. Altitude : 571m. Codification : FR-09-0571

Col de CANTE COUYOUL. Altitude : 565m. Codification : FR-09-0565

Col de MAFE ou de MAFFE (deux orthographes). Altitude : 575m.

Codification : FR-09-0575a

Col de la FAGE. Altitude : 551m. Codification : FR-09-0551

Association Touristique Sportive et Culturelle des Administrations Financières.

Courriel cyclo.atscaf69@gmail.com Site atscaf69.cyclo.free.fr

SEJOUR DANS LES PYRENEENES



Lundi 21 août

Col de SARNAC ou de la **CHIOULADE** ou de los **CHIOULADOS**.

Altitude : 523m. Codification : FR-09-0523a

Col de SAINT CHRISTAUT. Altitude : 514m. Codification : FR-09-0514

Col de BELBEZE. Altitude : 395m. Codification : FR-09-0385

Col de CALZAN. Altitude : 472m. Codification : FR-09-0472

Col de la CROIX franchi seulement par Evelyne, Jean-François et moi.

Altitude : 453m. Codification : FR-09-0453

Mardi 22 août

Col de la ROUGE franchi seulement par Evelyne, Jean-François et moi. 485m.

Codification : FR-09-0485a

Pas del BOUYCH franchi seulement par Evelyne, Jean-François et moi. 530m.

Codification : FR-09-0530b

Jeudi 24 août

Le COULET. Altitude : 775m. Codification : FR-09-0775a

Col de LOUBERES franchi seulement par Evelyne et moi.

Altitude : 861m. Codification : FR-09-0861

Col des MARROUS. Altitude : 991m. Codification : FR-09-0991

Col de JOUELS. Altitude : 1.247m. Codification : FR-09-1247

Col d'USCLA franchi seulement par Evelyne et moi.

Altitude : 1.255m. Codification : FR-09-1255

Col de PEGUERE ou Pas des **MASSADELS**. Altitude : 1.375m. Codification : FR-09-1375

Col de PORTEL ou Coulet de **PORTEL**. Altitude : 1.432m. Codification : FR-09-1432

Col de PRADEL. Altitude : 1.295m. En descente. Codification : FR-09-1295

Col de la CROUZETTE. Altitude : 1.241m. En descente. Codification : FR-09-1241

Col de RILLE. 938m. En descente. Codification : FR-09-0938b

Col de VIGNE. Altitude : 636m. En descente. Codification : FR-09-0636

Col del BOUICH franchi seulement par Christiane, Magali et moi.

Altitude : 598m. Codification : FR-09-0598

Vendredi 25 août

Col de MONTSEGUR ou Col du **TREMBLEMENT**.

Altitude : 1.059m. Codification : FR-09-1059.

Association Touristique Sportive et Culturelle des Administrations Financières.

Courriel cyclo.atscaf69@gmail.com

Site atscaf69.cyclo.free.fr

SEJOUR DANS LES PYRENEENES

Les photos de MAGALI



Après l'effort

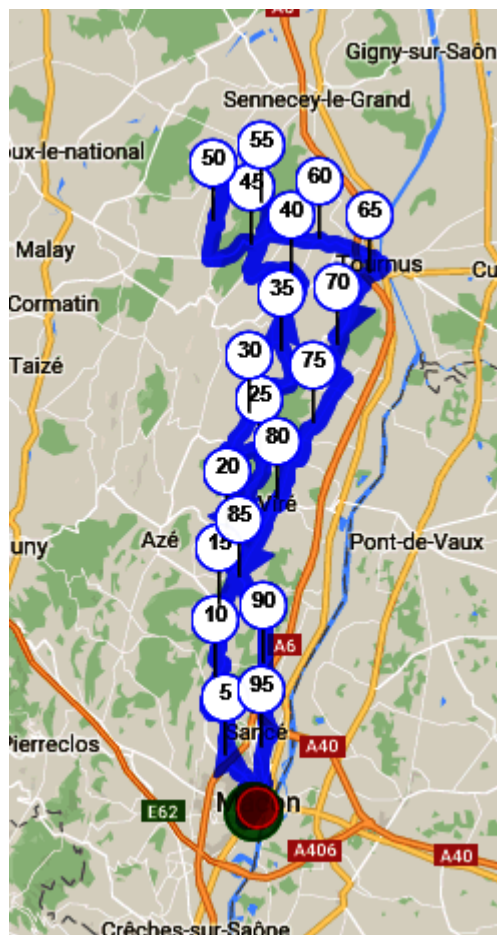


Association Touristique Sportive et Culturelle des Administrations Financières.
Courriel cyclo.atscaf69@gmail.com Site atscaf69.cyclo.free.fr

SORTIES TEMPS LIBRE

MERCREDI 30/08/2017

MACON



Il faut profiter au maximum du dernier jour de canicule (à ce que dit la météo) !

J'ai donc l'intention de cycler le mercredi 30 août et d'aller chercher les 2 cols du Mâconnais qui manquent à mon tableau de chasse.

Par la même occasion je musarderai dans les vignobles de cette riante contrée.

Evelyne sera de la partie.

Qui veut se joindre à nous ?

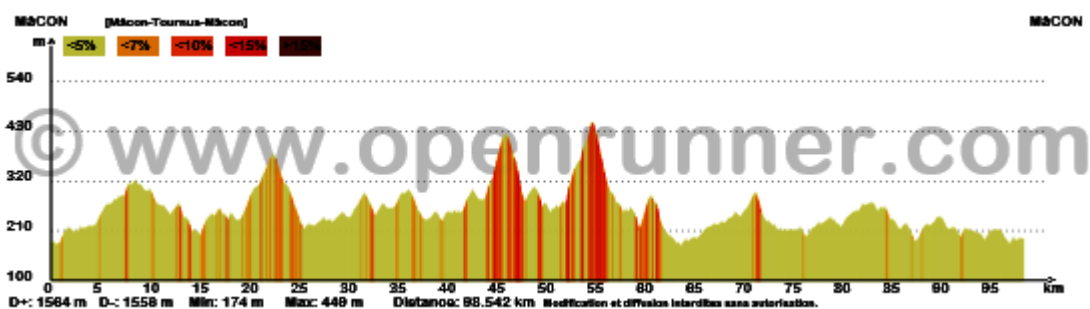
Nous partons de la gare de la Part-Dieu à 8h16 et arrivons à Mâcon à 9h03.

Comme d'habitude nous nous retrouvons vers la billetterie automatique, côté Vivier-Merle, 10 minutes avant le départ.

Pensez à prendre votre casse-croûte.

Le circuit est sur Openrunner sous le n° 7852237.

Il prévoit un retour sur Mâcon. Mais ne vous affolez pas. Compte tenu de la chaleur, des orages possibles en fin de journée et de notre état il est plus que probable que nous reprenions le TER à Tournus



Si notre niveau s'avérait excellent et les conditions météo optimales nous pourrions revenir prendre le train à Mâcon mais alors il faudrait compter 98,5 km et 1.556m de dénivelée.

Merci de me prévenir (07 86 22 80 37) pour signaler votre participation.

Bernard

Association Touristique Sportive et Culturelle des Administrations Financières.

Courriel cyclo.atscaf69@gmail.com

Site atscaf69.cyclo.free.fr

LES NOUVELLES DU CLUB

Les vélos à l'honneur



Vu la taille du vélo, il sera facile de trouver le nom de son nouveau et heureux propriétaire. Il est allé le tester sur le parcours du Cinquantenaire (encore un indice).

*« Un avion même s'il faut toujours pédaler
55 km et 575 de D+
Content le gars ! »*



Un vélo qui prend du bon temps comme sa propriétaire,

« Il fait chaud dans le sud !

Et malheureusement toujours pas de clim pour reprendre des forces !

J'ai heureusement ma piscine »

Association Touristique Sportive et Culturelle des Administrations Financières.

Courriel cyclo.atscaf69@gmail.com Site atscaf69.cyclo.free.fr

SOUVENIRS DE VACANCES

Monique et JJ dans les Pyrénées



Après la Cité de Carcassonne,
Ce fut le chaos de Targassonne,
Et là, c'est juste beau, c'est Pyrénées Cerdagne
On y danse la Sardane,
On a grimpé des cols en Espagne
Dégusté des spécialités catalanes.
Et entre Capcir et Conflent,
Il y a eu de quoi revenir content,
Compléter la collection de BPF,
(Prats de Mollo, Lac des Bouillouse)
et même celui un peu fou
de l'Abbaye de St Martin de Canigou.



Association Touristique Sportive et Culturelle des Administrations Financières.
Courriel cyclo.atscaf69@gmail.com Site atscaf69.cyclo.free.fr

L'AGENDA



- **Samedi 02 Septembre**
Sortie club à JOYEUX
120 km Audax club
- **Dimanche 03 Septembre**
Randonné « Antonin Rolland » à SAINTE EUPHEMIE
- **Mardi 05 Septembre**
Réunion CODEP-CLUBS à CORBAS
- **Samedi 09 Septembre**
Sortie club à AMBRONAY
- **Dimanche 10 Septembre**
Journée souvenir Jean ROUCHEZ à ST MARTIN EN HAUT
- **Dimanche 10 Septembre**
Convergence Vélo à LYON
- **Samedi 16 Septembre**
Rallye du Saint Joseph à DESIRAT
- **Jeudi 21 Septembre**
Réunion du CODIR à BRON
- **Samedi 23 Septembre**
Randonnée Jonageoise à JONAGE