



La LETTRE de l'ATSCAF Cyclotourisme n°760

15 Aout 2017



ATSCAF Cyclotourisme
Club FFCT n° 07061

Association Touristique Sportive et Culturelle des Administrations Financières.

Courriel cyclo.atscaf69@gmail.com Site atscaf69.cyclo.free.fr

DECOUVERTE DE LYON

SAMEDI 12/08/2017

Fontaines, Bassins et Jets d'Eau




**Christiane AUGAY - Evelyne LEFRANCOIS - Françoise FOUILLANT
Bernard CHAREYRON - Daniel ROTHWILLER - Frédéric VARILLON - Gerard MARTIN
Patrick CHATELAIN - Pierre DUMAS - Pierre FOUILLANT
Et nos invités Christian POIZOT - Yann ENU**



**Place Charles de Gaulle,
devant l'auditorium**

Elle est due à Henry COMBY.
Elle date de 1978, soit 3 ans après la construction de l'auditorium Maurice Ravel.
A noter que le centre commercial date de la même année. Pour une fois qu'une réalisation culturelle intervient en même temps qu'un investissement commercial !



Place du général BROSSET

Voilà deux bassins paisibles alimentés par des jets d'eau qui représentent une grenouille et une tortue.
Création récente : 2013.
Le réaménagement de cette place fait suite à la construction d'un parc de stationnement souterrain qui a connu bien des retards de 2008 à 2011 du fait de litiges juridiques.

Association Touristique Sportive et Culturelle des Administrations Financières.
Courriel cyclo.atscaf69@gmail.com Site atscaf69.cyclo.free.fr

DECOUVERTE DE LYON

SAMEDI 12/08/2017

Fontaines, Bassins et Jets d'Eau



Fontaine Morand, place Maréchal Lyautey

Pourquoi ce nom ? Parce que la statue est placée dans l'axe du Pont Morand et du cours Morand (aujourd'hui cours Vitton et Franklin Roosevelt), sur la place Morand (aujourd'hui place Maréchal Lyautey).

La fontaine monumentale a été réalisée par l'architecte lyonnais Tony Desjardins. Il était l'archi en chef de la Ville.

Elle fait suite à une commande des habitants et de la Ville pour remercier Napoléon III d'avoir supprimé les péages sur les ponts du Rhône.

La statuaire a été confiée à un sculpteur réputé : Guillaume Bonnet.

Commencée en 1862, elle a été achevée en 1865.

Cette fontaine est belle car elle change d'aspect selon l'emplacement du soleil.

À la base il y a un large bassin et au-dessus cinq gueules de lions remplissant cinq vasques qui symbolisent les cinq arrondissements du Lyon de l'époque.

Au-dessus cinq angelots dus au sculpteur Clauses représentent les atouts de la ville que sont la Navigation, l'Industrie, le Commerce, l'Histoire et la Géographie.

Ce qui marque le plus c'est la grande statue de 3,85 m en marbre de Carrare, posée en août 1867. Elle a la tête parée d'une couronne murale ce qui dans la symbolique de la statuaire de l'époque symbolise une ville. Drapée dans une longue robe à la romaine elle représente bien sûr la ville de Lyon (cf son bouclier orné d'un lion).

Bonnet aurait pris sa femme comme modèle.

Association Touristique Sportive et Culturelle des Administrations Financières.

Courriel cyclo.atscaf69@gmail.com

Site atscaf69.cyclo.free.fr

DECOUVERTE DE LYON

SAMEDI 12/08/2017

Fontaines, Bassins et Jets d'Eau




Fontaine de la Roseraie

Le bassin a été inauguré, comme la roseraie qui lui sert d'écrin, en juin 1964 sous l'ère de Louis Pradel, dit Zizi.

Vous remarquerez le jet d'eau torsadée et la statue Cette roseraie internationale fait 50.000 m². Elle abrite 30.000 rosiers de 350 variétés différentes.

Il y a 2 autres roseraies dans le Parc : celle du jardin botanique et la roseraie des concours où une épreuve a lieu chaque année. Seules 22 villes au monde ont obtenu, comme Lyon, le label d'excellence pour leur roseraie.

Explications historiques : Lyon était une ville de rosieristes, à Montplaisir par exemple, au 19^e et la 1^e moitié du 20^e siècle. Quant à la Roseraie son origine remonte au legs à la Ville de Lyon effectué par Joséphine de Beauharnais de sa collection de rosiers.



Fontaine Bartholdi, place des Terreaux

L'histoire : En 1857 Bordeaux veut une statue pour la place des Quinconces. Elle lance un concours. Un sculpteur de 23 ans, Frédéric Auguste Bartholdi, le remporte. La Ville ne donne pas suite. Trente ans plus tard Bordeaux reprend contact avec Bartholdi qui se relance et améliore son œuvre.

Mais il a gagné en notoriété car entre temps il a créé « la Liberté éclairant le monde » à NY et le lion de Belfort. Ses tarifs ont donc augmenté et le conseil municipal abandonne en 1888. L'œuvre est alors présentée à l'expo universelle de Paris en 1889 où elle produit une forte impression. C'est là que le maire de Lyon la voit, la veut et l'achète.

La statue illustre en fait la Garonne et ses 4 affluents. Mais finalement elle va bien dans une ville qui compte un fleuve, une rivière, la Rize et le Beaujolais.

En travaux depuis début 2016. Travaux nécessaire si on veut revoir la vapeur s'échapper des naseaux des chevaux.

Association Touristique Sportive et Culturelle des Administrations Financières.

Courriel cyclo.atscaf69@gmail.com

Site atscaf69.cyclo.free.fr

DECOUVERTE DE LYON

SAMEDI 12/08/2017

Fontaines, Bassins et Jets d'Eau



Fontaine Burdeau au Jardin des Plantes

Auguste-Laurent Burdeau est un homme politique, républicain et anti-clérical. Né à Lyon en 1851 dans un milieu très modeste, il est vite apprenti canut. Il s'engage volontaire à la guerre de 1870 et obtient à 20 ans !!! la Légion d'honneur. Boursier de la Ville il peut suivre des études. Il devient même prof agrégé de philosophie, spécialiste de Schopenhauer. Il enseigne à Louis le Grand. Il est élu député du Rhône. Devient chef de cabinet de Paul Bert sous le gouvernement Gambetta. Il passe au ministère de la marine et des colonies, à celui des Finances. Il est élu président de la Chambre des députés. Et meurt prématurément - en 1894- en pleine ascension politique.

La Ville de Lyon commande cette fontaine-statue monumentale. L'architecte est Gaston TRELAT et le sculpteur Alfred BOUCHER. Le monument fut inauguré en 1903. Le buste en bronze fut fondu en 1942. On lit sur la stèle la devise de Burdeau : « Aide-toi, la République t'aidera ». Un village d'Algérie a été baptisé Burdeau en 1904.

Le jardin des Plantes : Pourquoi ce nom ? Le botaniste Jean-Emmanuel Gilibert souhaite un jardin botanique à Lyon. Le Département le crée en 1796. Gilibert le dirige et installe un jardin de plantes exotiques et indigènes dans l'ancien couvent des Dames de la Déserte, ici même. En 1820, le jardin ouvre au public. En 1857, l'exiguïté du terrain et l'impossibilité d'agrandir le jardin poussent le préfet Claude-Marius Vaïsse à déplacer la collection de 4.000 plants au parc de la Tête-d'Or en cours d'aménagement. Il s'y trouve encore aujourd'hui sous le nom de jardin botanique de Lyon.

Sous ce terrain existait à l'époque gallo-romaine l'amphithéâtre des 3 Gaules où siégeaient initialement les délégués des nations gauloises. Il est ensuite agrandi et peut alors accueillir plus de 20.000 personnes pour les jeux du cirque. C'est ici que vraisemblablement les premiers chrétiens ont été martyrisés.

Une partie de cet édifice est visible mais l'autre partie est encore sous terre ou plutôt sous immeubles.

Et maintenant un long parcours pour changer radicalement de quartier. Attention il y aura une côte !

Association Touristique Sportive et Culturelle des Administrations Financières.

Courriel cyclo.atscaf69@gmail.com

Site atscaf69.cyclo.free.fr

DECOUVERTE DE LYON

SAMEDI 12/08/2017

Fontaines, Bassins et Jets d'Eau



Fontaine Claude à Trion

Cette fontaine a été mise au jour en 1986 lors des fouilles du Verbe Incarné à Fourvière. Cette fontaine était un des aboutissements des 80 km de l'aqueduc du Gier.

Signalons au passage que des vestiges précieux ont été détruits à cette occasion comme le seul crypto-portique romain en dehors de celui d'Arles. C'est à partir de ce désastre historique imposé par les constructeurs d'un lotissement que des fouilles préventives ont été mises en place et ont livré un riche matériel dont cette fontaine.

Sur le fronton on lit la dédicace faite à l'empereur Claude qui régna de 41 à 54 et qui était originaire de Lyon où il est né le 1/8/10 avant JC. Après l'assassinat de Caligula c'est l'armée qui porte Claude au pouvoir alors qu'il ne le souhaitait pas vraiment en raison d'une infirmité cérébrale motrice. Il va néanmoins se révéler un bon administrateur et un grand urbaniste. C'est à lui que Lugdunum doit son réseau d'aqueducs. Son discours pour demander l'égalité des droits civiques et politiques pour les gaulois est gravé sur des plaques de bronze appelées les « tables claudiennes » et encore exposées au musée gallo-romain de Fourvière.



Association Touristique Sportive et Culturelle des Administrations Financières.

Courriel cyclo.atscaf69@gmail.com

Site atscaf69.cyclo.free.fr

DECOUVERTE DE LYON

SAMEDI 12/08/2017

Fontaines, Bassins et Jets d'Eau



Fontaine-rivière, place Saint Irénée

La place a été refaite en 2011. Une fontaine-rivière de 20 mètres de long a été installée. On l'appelle la « rivière en cuivre ». Elle remplace une ancienne fontaine ornée d'un dauphin.

C'est ici l'occasion de voir un des plus vieux quartiers de Lyon



Fontaines du jardin Malraux

Superficie du jardin : 2 200 m².

Ce jardin est tout récent (mai 2017). Il correspond au réaménagement complet de l'Antiquaille, là où existait un hôpital datant de 1803 et qui a fonctionné deux siècles.

De manière plus ancienne le quartier est totalement édifié sur la cité gallo-romaine.

Impossible de donner un coup de pioche dans le coin sans faire remonter à la surface des vestiges archéologiques.

Les fontaines sont inspirées de ce passé si présent (ah, ah) ici.

Plusieurs mois ont été nécessaires à l'aménagement du jardin soumis à diverses contraintes dont la présence d'une galerie drainante en sous-sol. Un obstacle que le service des Espaces verts a finalement pu transformer en avantage.

En effet, l'eau de la fontainerie est en partie alimentée par un pompage dans cette galerie ce qui permet de refroidir le circuit et d'éviter la prolifération d'algues.

Les fontaines sont inspirées par le contexte gallo-romain. Les sculptures sont des reproductions d'œuvres du musée Gallo-romain tout proche d'ici : une tête de Jupiter et un masque funéraire.

Association Touristique Sportive et Culturelle des Administrations Financières.

Courriel cyclo.atscaf69@gmail.com

Site atscaf69.cyclo.free.fr

DECOUVERTE DE LYON

SAMEDI 12/08/2017

Fontaines, Bassins et Jets d'Eau



Fontaine du Rosaire

Cette petite fontaine est attribuée au sculpteur lyonnais Michel Perrache, père d'Antoine-Michel Perrache à l'origine du quartier Perrache

Le jardin.

Son nom vient du Rosaire. Chaque station est marquée par une plaque au sol. Des petites roses de bronze dont certaines numérotées, sont incrustées dans le sol des allées et indiquent les étapes de la prière du rosaire. Ces marques au sol remplacent les stèles du XIXème qui avaient été créées par le sculpteur Fabisch et l'architecte Bossan..

Environ 1,5 km de chemins relie esplanades, terrasses et belvédères. L'espace était autrefois occupé par de nombreux jardins privés laissés à l'abandon qui ont servi de thèmes à sa nouvelle conception. On y trouve « le jardin des roses » qui appartenait aux Jésuites, ou « le jardin chinois » qui tient son nom d'un chinois qui cultivait son jardin sur le même lieu. Il existe aussi le jardin de la Ruine, celui des Nuages, des Couleurs ou encore des Fleurs.



Association Touristique Sportive et Culturelle des Administrations Financières.

Courriel cyclo.atscaf69@gmail.com

Site atscaf69.cyclo.free.fr

DECOUVERTE DE LYON

SAMEDI 12/08/2017

Fontaines, Bassins et Jets d'Eau



Fontaine de la place Saint Jean

C'est la fontaine du baptême du Christ par « Saint Jean Baptiste ». C'est en effet le nom complet attribué à la cathédrale.

Une des rares fontaines de Lyon à avoir un thème religieux. Le lieu s'y prête en effet quelque peu.

Elle a été conçue par l'architecte Dardel en 1884 qui a signé une œuvre très originale.

Elle est donc du XIX mais elle reprend nettement le style Renaissance.

Elle est en tout cas fort élégante.



Bassins de la place Bellecour

Je ne vous raconte donc pas une fois de plus l'histoire de cette plus grande place piétonne d'Europe.

Mais je voulais vous montrer ces deux bassins qui ont été déplacés et réaménagés en 2013 lors des travaux de rénovation de la partie sud de la place.

Belle photo des bassins à faire avec le clocher de l'ancien hôpital de la Charité

Association Touristique Sportive et Culturelle des Administrations Financières.

Courriel cyclo.atscaf69@gmail.com

Site atscaf69.cyclo.free.fr

DECOUVERTE DE LYON

SAMEDI 12/08/2017

Fontaines, Bassins et Jets d'Eau



Fontaine à bassins de la place Carnot

Fontaine conçue pour essayer de donner un peu de douceur au pied du complexe de Perrache et pour tacher de compenser la violence faite à tout ce quartier (et à la ville entière) par la balafre autoroutière. Des efforts sont faits et vont être faits pour relier ces deux parties de ville (Ainay et Confluence) mais quel gâchis !

Ceci dit la fontaine avec ses bassins se déversant les uns dans les autres sur plusieurs dizaines de mètres est bien agréable.

La place :

Le nom de place Carnot lui a été attribué en 1889 en honneur du général Lazare Carnot. Son petit-fils, le président Sadi Carnot, est venu à Lyon la même année pour inaugurer sur cette place la statue de la République, une allégorie de la Révolution.



Association Touristique Sportive et Culturelle des Administrations Financières.

Courriel cyclo.atscaf69@gmail.com

Site atscaf69.cyclo.free.fr

DECOUVERTE DE LYON

SAMEDI 12/08/2017

Fontaines, Bassins et Jets d'Eau



Fontaine place Antoine Vollon

La Compagnie des Eaux installe cette fontaine monumentale en 1858. L'architecte est Bonnet, les artistes-fondeur lyonnais sont Lanfrey et Constant Baud. Elle est peinte en vert profond. Les 4 angelots sont en fonte. Les jets d'eau sortent de la gueule du lion. Le petit personnage du sommet a été remplacé par une statuette de pierre.

Cette fontaine est la dernière d'une série de cinq construites à la même époque et qui, grâce à leurs déménagements, ont décoré une dizaine de places lyonnaises jusqu'en 1946. La place : À partir du Ve siècle, on trouve la trace d'une église dédiée à Saint Michel et d'un couvent dépendant de l'abbaye d'Ainay, dont la fondation est attribuée à Canetène, la mère du roi burgonde Gondebaud.

La place est ouverte en 1728 à la suite de la démolition de cet édifice et prend naturellement le nom de Saint-Michel. Elle conserve ce nom jusqu'en 1907, quand elle rebaptisée place Antoine Vollon (C'est un peintre) par délibération du conseil municipal.



Association Touristique Sportive et Culturelle des Administrations Financières.

Courriel cyclo.atscaf69@gmail.com

Site atscaf69.cyclo.free.fr

DECOUVERTE DE LYON

SAMEDI 12/08/2017

Fontaines, Bassins et Jets d'Eau



La visite se termine autour d'un verre à coté du pont de la Guille. Ce ne sont pas les Fontaines et points d'eau qui manquent à Lyon. Bernard avait encore beaucoup d'endroits à nous faire découvrir mais la journée aurait été trop courte. Dans le document joint à la lettre, vous trouverez l'ensemble de ses commentaires et tout ce qu'il nous restait à voir.



Association Touristique Sportive et Culturelle des Administrations Financières.

Courriel cyclo.atscaf69@gmail.com

Site atscaf69.cyclo.free.fr

LA MI-AOUT

MARDI 15/08/2017

VILLARS LES DOMBES



Alain DERRAC – Alain SAVEY – Florian CABAJ – Frédéric VARILLON
Kevin DERRAC – Pierre DUMAS
Et Thierry (Ami d'Alain DERRAC)



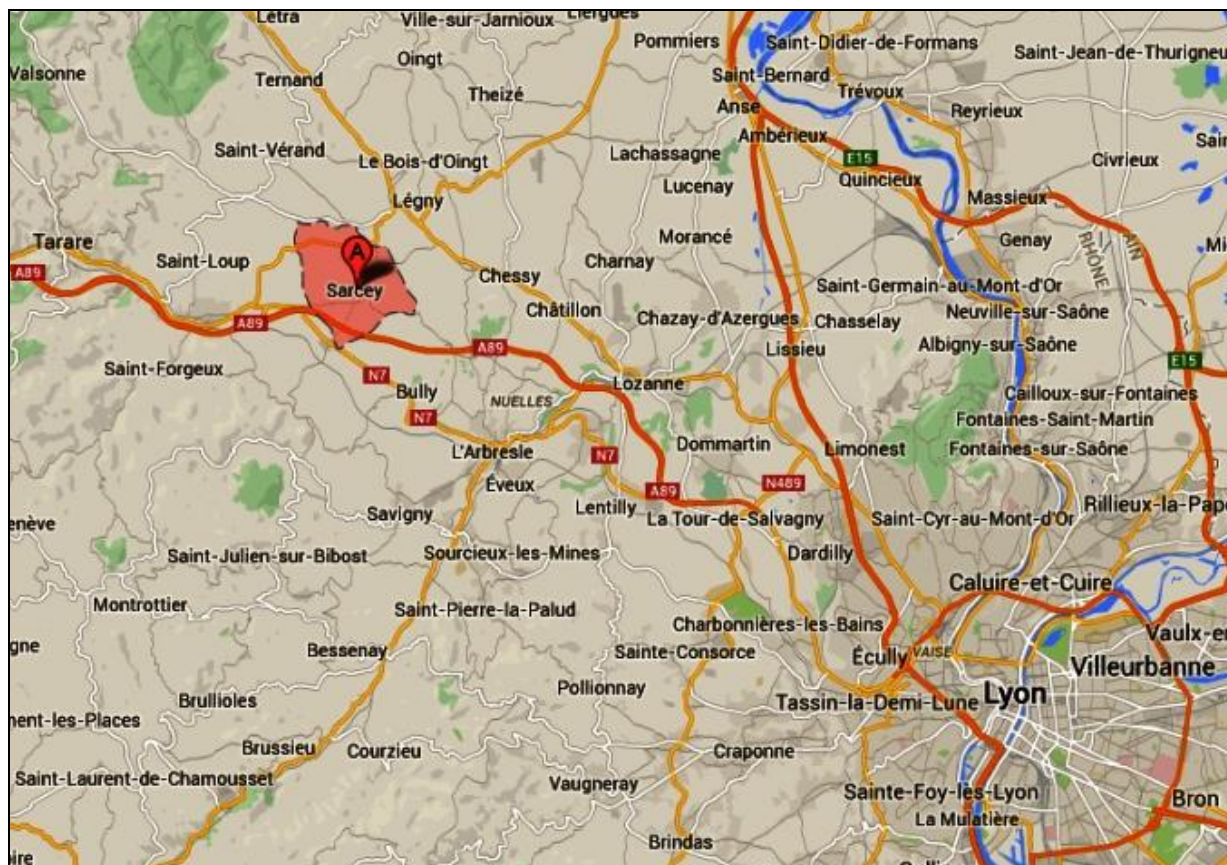
C'est à mon ami à 4 pattes que je confie mon vélo le temps de m'inscrire.
C'est déjà fait pour **Alain S. Fred** et **Florian** qui partent aussitôt sur le circuit de 60km.
Les **DERRAC** père et fils arrivent peu après accompagnés par **Thierry** qui a déjà roulé avec nous au cours de la sortie surprise. Il reprend le vélo après une interruption de 15 ans mais riche d'un passé cyclotouriste avec le BRA et Lyon-Mont Blanc à son palmarès. Il étrenne aujourd'hui un magnifique vélo FUJI avec lequel il va vite oublier son vieux FOLLIS.
Nous sommes aussi inscrits sur le circuit de 60km que nous allons accomplir avec un cyclo club d'Amplepuis. Aucune difficulté sur la première partie du circuit jusqu'au ravitaillement de Neuville les Dames au 40eme km. Si le vent nous a bien aidés à l'aller, il va nous le faire payer au retour. Il semble même s'être renforcé mais c'est toujours comme ça quand nous roulons contre lui. Un ciel d'orage commence à se former à l'horizon et c'est avec quelques gouttes de pluie que nous retrouvons Villars les Dombes.
Fausse alerte. Le soleil revient vite et nous pouvons partager le casse-croute final avec les 308 participants. Encore un beau succès pour le CC DOMBES.

Association Touristique Sportive et Culturelle des Administrations Financières.
Courriel cyclo.atscaf69@gmail.com Site atscaf69.cyclo.free.fr

SAMEDI PROCHAIN

19/08/2017

SARCEY



**Rendez vous à 8h30 sur le parking
de la salle des fêtes de SARCEY
Route de St Romain**

Les circuits sont ceux du VIRON DES GONES 2016

CIRCUIT 48 km (818m D+)

CIRCUIT 77 km (1329m D+)

CIRCUIT 90 km (1673m D+)

Descriptifs en pièce-jointe

Association Touristique Sportive et Culturelle des Administrations Financières.

Courriel cyclo.atscaf69@gmail.com

Site atscaf69.cyclo.free.fr

SORTIES TEMPS LIBRE

JEUDI 17/08/2017

BOURG - MACON

Cela fait plusieurs fois que cette sortie est programmée puis annulée au dernier moment pour des raisons diverses (météo ou souci de santé).

Il va pourtant bien falloir y arriver car il y a de la demande !

Nous remontons donc le couvert pour ce JEUDI 17 août. Je dis bien jeudi car ce jour semble correspondre aux habitués de ce type de sortie.

Nous prenons le TER à 8h20 à la Part-Dieu.

Il y a même un arrêt spécial à 8h30 à Sathonay pour Daniel.

Nous nous donnons RV à la gare dans la zone de la billetterie automatique (côté Vivier-Merle) 10 minutes avant le départ.

L'arrivée à Bourg est prévue à 9h29.

Naturellement on apporte son casse-croûte.

De nombreux arrêts sont prévus compte-tenu de la richesse patrimoniale de la région traversée.

Nous reprendrons le TER au retour à Mâcon. Pas de souci, il y a au minimum un train par heure

Le programme : Nous nous rendrons à Mâcon en passant par toute une série de villages qui nécessitent un arrêt tant il y a de richesses artistiques dans cette région : église de Polliat, Curtafond et son calvaire, Confrançon et son chateau fortifié de Loriol, Saint Genis sur Menthon et sa belle ferme en pisé du XVII^e, Saint Cyr sur Menthon, son poype et son musée bressan occupant le magnifique domaine des Planons, Bâgé le Châtel, première capitale de la Bresse, Pont de Veyle, la venise bressane, Saint Sulpice et son église paysanne, le bourg de Vonnas remanié par l'institution Georges Blanc, les églises romanes de Chaveyriat, Vandeins, Montracol, Buellas, Perrex...etc etc

Matériellement nous ne pourrons pas tout voir... d'autant qu'il faut faire du vélo aussi.

Mais ce sera l'occasion de revenir une autre fois (ou même deux) si le coeur vous en dit.

Dénivelée : 445m

La distance sera comprise entre 65 ou 80 km selon les détours et visites que nous ferons ou pas. Nous aviserons du programme sur place en fonction du temps et de nos envies

Merci de me prévenir de votre venue sur mon portable.

A bientôt.

Bernard

Association Touristique Sportive et Culturelle des Administrations Financières.

Courriel cyclo.atscaf69@gmail.com

Site atscaf69.cyclo.free.fr

LES NOUVELLES DU CLUB

Une nouvelle aventure de Patricia et Raymond

2 cols dont on ne parle pas, et pourtant !

Un col pour les cyclotouristes et un autre pour le spectacle.

Si ça vous dit, suivez-nous :

Rendez-vous à Albertville, où nous trouverons autant d'Atscafien que Bernard et Evelyne en ont trouvé à Morestel.

Pour nous c'est normal puisque finalement nous n'avions prévenu personne de cette escapade. Bien que notre balade passant par Beaufort nous ai fait rencontrer Stéphane en pleine forme, souriant, attablé avec des amis.

Finalement, il préférera la table et ses amis au circuit programmé par Patricia, circuit qu'il avait l'air de connaître.

J'aurai du me méfier de son sourire énigmatique !

Arrivés vers les 10h00 samedi matin sous un beau soleil et une température fraîche, nous nous lançons dans la balade classique du Cormet de Roselend avant l'exploration de nos 2 cols inédits prévus le dimanche.

Pour éviter la départementale surchargée Albertville-Beaufort-Cormet de Roseland nous choisissons des circuits parallèles.

Le premier passe par le col de Montessuit 625 m, col facile sur une petite route des plus agréables passant à l'ouest de la départementale, le pied !

Nous retrouverons la route de Beaufort, trop rapidement à notre goût, avant d'attaquer le col du Pré (alt 1703 m) qui se prend à partir de Beaufort (730m).

Là c'est autre chose, ça grimpe dur et longtemps, 12.2 km et 970 m de dénivelé avec de longs passages à 9-10 % après Arêches.

Mais ça vaut le coup, presque personne et le spectacle en basculant du côté barrage de Roselend est de toute beauté.

Il nous faudra suivre la route qui passe sur le barrage (alt 1550 m environ), c'est splendide, avant de rejoindre le Cormet de Roselend à 1968 m.

Nous reviendrons à Albertville en repassant par le barrage et le col du Pré pour profiter du paysage une nouvelle fois.

Bonne journée avec 100 km et 2400 m de dénivelée, et aussi du froid, du soleil et un peu de vent nous aura bien remplis la journée.

Et voilà dimanche, les cloches sonnent pour nous sortir du lit, et le sonneur de cloches doit s'agiter à tout va pour arriver à me réveiller d'autant plus que nous sommes logés dans une chambre d'hôtes qui un vrai petit paradis. Que du plaisir, la journée commence bien, soleil et fraîcheur raisonnable pour notre départ vers 9h30.

1^{er} col : Col des Cyclotouristes

Nous devons retourner à Beaufort et Patricia propose de le faire par le col dit des « Cyclotouristes », il s'agit d'une petite route forestière qui mène au Fort du Mont entre autre et qui redescend sur la départementale Albertville-Beaufort, mais cette fois-ci par l'Est. Cette petite route offre à son sommet (1330m) une vue entre les sapins sur le Mont Blanc. C'est tout simplement majestueux.

Association Touristique Sportive et Culturelle des Administrations Financières.

Courriel cyclo.atscaf69@gmail.com

Site atscaf69.cyclo.free.fr

LES NOUVELLES DU CLUB

La descente sur la départementale qui mène à Beaufort est aussi très belle bien qu'il faille la faire tous freins serrés vue l'état de la route. Côté montée, chers cyclotouristes, mieux vaut avoir les mollets en bon état pour avaler les 12,5 km à 7,5% moyen.

Pour les puristes, il semblerait que ce col n'est pas homologué, ce serait seulement la volonté d'associations de lui voir attribuer ce nom. Toutefois on peut voir son nom sur une pancarte officielle plantée au pied du départ à Conflans, village qui fait face à Albertville de l'autre côté de l'Arly.

Pour vous mettre l'eau à la bouche, vous passez l'Arly (alt 380m) et crack boom hue, ça coince tout de suite ! pas le bon plateau et pas le bon pignon, un mur devant votre nez de 8% à 12 % sur 2 km, bienvenue au club des cyclotouristes ! Et ce n'est que le début de la journée !

Mais voilà Beaufort déjà, le temps d'acheter et de manger un sandwich me fait pressentir un après-midi difficile, une intuition ! surtout qu'il commence à faire chaud à Beaufort et que Patricia a l'air en forme.

Le col au programme pour cet après-midi est le col du Joly (alt 1985 m) par Hauteluce Pas de bla-bla, « c'est dur-c'est pas dur », on s'en fout, on le fait pour le spectacle qui vous explose les yeux une fois passé la bosse du sommet, un vrai coup de poing d'émerveillement : le massif du Mont Blanc en zoom maxi se dresse devant vous. On y resté un bon moment, on pourrait y rester la journée entière. Quelques rares vélos, une tonne de randonneurs, et des brouettes de touristes déversés par le télécabine provenant des Contamines-Montjoie. Quelques mots avec les uns et les autres font comprendre que tout le monde est content d'être là, ébahi devant ce spectacle grandiose.

Quelques nuages mal placés nous empêchent de tout voir, il faut qu'on revienne, c'est promis.

Côté vélo, 23 km depuis Beaufort et 1250 m de dénivelé dont les 10 derniers km entre 8 et 9% sauf un petit et ridicule faux plat descendant, mais l'effort, la fatigue, la douleur des muscles durcis disparaissent instantanément dès qu'apparaît cet énorme massif dans toute sa majesté. OUAAAAHHHH !!!!!

Cyclo du dimanche, cyclotouristes, cadors, faites cette balade à pied, à cheval ou en voiture, vous n'oublierez pas ce spectacle, et quelle sortie vélo !

Amicalement

Raymond CHATENAY



Association Touristique Sportive et Culturelle des Administrations Financières.

Courriel cyclo.atscaf69@gmail.com

Site atscaf69.cyclo.free.fr

L'AGENDA



- **Du Samedi 19 Aout au Samedi 26 Aout**
Séjour à FOIX
- **Samedi 19 Aout**
Sortie club à SARCEY
- **Dimanche 27 Aout**
Rallye des Beaujolais Village à LE PERREON
- **Samedi 02 Septembre**
Sortie club à JOYEUX
120 km Audax club
- **Samedi 09 Septembre**
Sortie club à AMBRONAY
- **Dimanche 10 Septembre**
Journée souvenir Jean ROUCHEZ à ST MARTIN EN HAUT
- **Samedi 16 Septembre**
Rallye du Saint Joseph à DESIRAT
- **Samedi 23 Septembre**
Randonnée Jonageoise à JONAGE
- **Dimanche 24 Septembre**
Sortie club à JOYEUX
200 km Audax club

Association Touristique Sportive et Culturelle des Administrations Financières.
Courriel cyclo.atscaf69@gmail.com Site atscaf69.cyclo.free.fr