



## La LETTRE de l'ATSCAF Cyclotourisme n°757

18 Juillet 2017



**ATSCAF Cyclotourisme**  
**Club FFCT n° 07061**

*Association Touristique Sportive et Culturelle des Administrations Financières.*  
Courriel [cyclo.atscaf69@gmail.com](mailto:cyclo.atscaf69@gmail.com) Site [atscaf69.cyclo.free.fr](http://atscaf69.cyclo.free.fr)

# LA VILLARDOISE

VENDREDI 14/07/2017

VILLARS LES DOMBES



Cathy GIMENEZ - Monique PECH

Alain DERRAC - Daniel ROTHWILLER - Frédéric VARILLON - Jean Jacques PECH

Jean Pierre CHECCACCI - Laurent PEYRAQUE - Pierre DUMAS



Avec les rallyes du CC DOMBES à Villars, nous sommes certains de passer une belle journée. Et nous ne sommes pas les seuls à le penser car avec 388 inscrits, le record de participation est battu. Les Atscafiens sont d'ailleurs pressés de rouler. Présents à 8h15, ils démarrent leur circuit dès 8h20. En retard, je les croise en arrivant. Le temps de garer mon véhicule, préparer le vélo, ils sont déjà loin. On ne reste pas seul longtemps à l'ATSCAF. **Alain DERRAC** m'attend et nous roulons tous les 2. Devant, les copains prennent leur temps pour nous permettre de les retrouver au ravitaillement. Nous pouvons ainsi terminer le parcours de 70km ensemble.



Encore un moment bien agréable ce repas de fin de rallye sous le préau de l'école. Nous y retrouvons nos amis du SAL ainsi que **Cathy GIMENEZ** qui a fait le circuit de 100km avec une copine. Les ailerons de poulet de Paul sont appréciés par tous. Promis, je serai à l'heure pour la Mi-Aout.

Association Touristique Sportive et Culturelle des Administrations Financières.

Courriel [cyclo.atscaf69@gmail.com](mailto:cyclo.atscaf69@gmail.com)

Site [atscaf69.cyclo.free.fr](http://atscaf69.cyclo.free.fr)



# LA VILLARDOISE

VENDREDI 14/07/2017

VILLARS LES DOMBES

Rencontre avec le Triple-Plateau



Nous voyons leurs maillots rouges sur tous les rallyes de la région. Des adhérents de l'ATSCAF font aussi partie de ce club : **Andrée DECLERIEUX** et **Thierry VALOT**. Ils ont l'habitude de nous dépasser comme des fusées car leur rythme de croisière est largement plus soutenu que le notre. Mais cela ne les empêche pas de prendre le temps de faire de belles photos et vidéos en cours de route. C'était le cas ce Vendredi sur la Villardoise ou **Alain DERRAC** et moi avons parcouru quelques km en leur compagnie.



Photos du Triple Plateau



**Thierry VALOT** était lui aussi présent sur le rallye mais sous un autre maillot.

Merci aux 2 adhérents du Triple Plateau qui ont, un instant, partagé la route avec nous.  
C'était une rencontre courte mais bien sympathique.

Association Touristique Sportive et Culturelle des Administrations Financières.  
Courriel [cyclo.atscaf69@gmail.com](mailto:cyclo.atscaf69@gmail.com) Site [atscaf69.cyclo.free.fr](http://atscaf69.cyclo.free.fr)

# LA SORTIE DU SAMEDI

15/07/2017

LES MONTS D'OR



Daniel ROTHWILLER - Laurent PEYRAQUE - Patrick GIMENEZ  
Philippe ROURE - Pierre DUMAS - Stéphane DORIEUX



Après l'étape de plaine de la veille, c'est une étape plus vallonnée qui nous attend aujourd'hui.

Il n'y a pas de féminines au rendez vous, c'est rare. Ou sont-elles ?

C'est donc un groupe entièrement masculin qui s'attaque d'entrée au Mont Verdun par St Cyr au Mont d'Or. Une montée en palier bien agréable d'autant plus que **Patrick** reste à mes cotés pour m'encourager. **Daniel, Laurent, Philippe** et **Stéphane** ont pris les devants. Ils nous préviennent qu'ils nous attendent à Limonest.

Toujours avec **Patrick**, je savoure un moment l'arrivée au sommet de la bosse. Une joggeuse termine son ascension et gentiment nous fait la photo souvenir. La descente coté Limonest est entièrement privatisée pour les vélos. Nous l'apprécions avec ses belles courbes et la vue sur la plaine avant de retrouver nos camarades et de mettre le cap sur Chasselay. La terrasse d'un café s'offre à nous et nous ne pouvons résister à anticiper le pot de fin de sortie. Deuxième halte au Tata Sénégalais que **Patrick** ne connaissait pas. Il avoue comprendre aujourd'hui ce que veut dire le mot cyclotourisme.

C'est ensuite Quincieux ou nous retrouvons la vallée de la Saône. **Evelyne**, la conceptrice du parcours, avait prévu une deuxième ascension dans les Monts d'Or. On ne le lui dira pas, mais il n'y a pas d'amateurs pour quitter la vallée et retrouver des routes plus pentues.

C'est donc tranquillement pour certains, plus rapidement pour d'autres, que nous terminons la sortie sur les bords de Saône bien aidés par un léger vent de dos.

Association Touristique Sportive et Culturelle des Administrations Financières.

Courriel [cyclo.atscaf69@gmail.com](mailto:cyclo.atscaf69@gmail.com) Site [atscaf69.cyclo.free.fr](http://atscaf69.cyclo.free.fr)



# LA SORTIE DU SAMEDI

15/07/2017

LES MONTS D'OR

Tata sénégalais de Chasselay



Le tata de Chasselay, officiellement nécropole nationale de Chasselay, est un cimetière militaire de la Seconde Guerre mondiale, située sur le territoire de la commune de Chasselay dans le département du Rhône. Y sont inhumés 194 tirailleurs originaires de différents pays d'Afrique de l'Ouest, ainsi que deux légionnaires, tous massacrés par la division de SS allemande Totenkopf (« tête de mort ») en juin 1940. Cette nécropole a été construite selon le style d'architecture de l'Afrique de l'Ouest, où tata signifie « enceinte de terre sacrée » en wolof, dans laquelle on enterre les guerriers morts au combat.

Du 19 au 20 juin 1940, à Chasselay, les troupes coloniales sénégalaises de l'armée française, à 1 contre 100, retardent l'entrée des troupes allemandes dans Lyon, déclarée « ville ouverte » le 18 juin.

Non prévenue par l'armée, la défense s'organise, le 17 juin, à Chasselay, village situé à une quinzaine de kilomètres au nord-ouest de Lyon. Des barricades sont dressées, grâce aux soldats du 405e RADCA de Sathonay, du 25e régiment de tirailleurs sénégalais, de légionnaires (2 d'entre eux reposent dans le tata) et aussi avec l'aide de civils.

N'ayant rencontré que très peu de résistance depuis Dijon, les Allemands arrivent le 19 juin, près du couvent de Montluzin à Lissieu. De durs et violents combats entre troupes allemandes et françaises se soldent par 51 morts dont une civile du côté français, et plus de 40 blessés pour les Allemands.

Le 20 juin, à l'issue d'une deuxième bataille, au château du Plantin, les prisonniers, au nombre d'environ 70, sont divisés en deux groupes, d'un côté les soldats français blancs et de l'autre les Sénégalais noirs.

Après avoir parcouru deux kilomètres à pied, les soldats français couchés dans l'herbe, le long d'un pré, assistent au massacre des soldats sénégalais par des mitrailleuses et pour certains écrasés par les chars d'assaut de la 3e Panzerdivision SS Totenkopf. Le capitaine Gouzy tente de s'interposer pour protéger ses hommes et reçoit une balle allemande dans le genou. Les Français blancs sont emprisonnés à Lyon. Les habitants de Chasselay, horrifiés par le massacre, enterrent les corps des Sénégalais dans un cimetière. Le tata est inauguré le 8 novembre 1942 en présence de son fondateur Jean Marchiani, secrétaire général de l'Office départemental des mutilés, combattants, victimes de la guerre et pupilles de la Nation.

Tous les ans, se tient à Chasselay une cérémonie officielle, où sont présents des représentants sénégalais et français.

*Association Touristique Sportive et Culturelle des Administrations Financières.*

*Courriel [cyclo.atscaf69@gmail.com](mailto:cyclo.atscaf69@gmail.com)*

*Site [atscaf69.cyclo.free.fr](http://atscaf69.cyclo.free.fr)*

# SAMEDI PROCHAIN

22/07/2017

TERNAY

Le nom de **Ternay** apparaît pour la première fois au Xe siècle dans les Chartes de Cluny. L'église paroissiale, qui date du XIIe siècle, est en fait celle de l'ancien prieuré bénédictin fondé par des moines de l'abbaye de Communay.

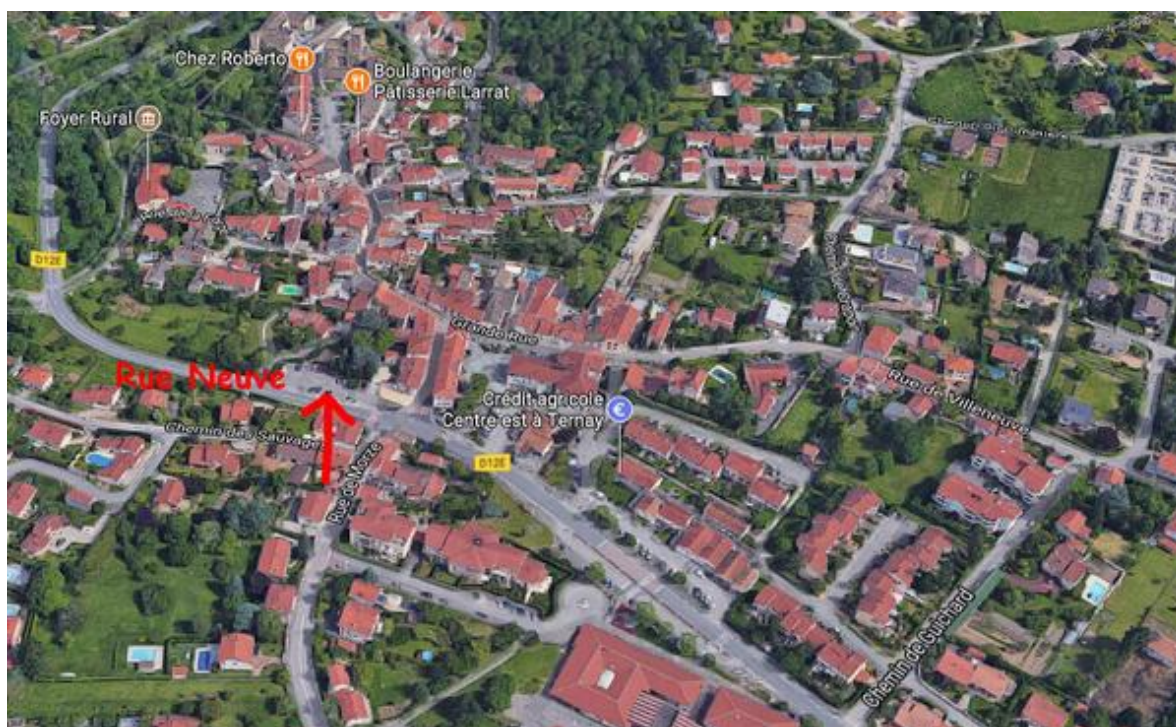
La légende rapporte que saint Mayeul, quatrième abbé de Cluny, y guérit un aveugle et fit jaillir une fontaine miraculeuse au pied de la colline : son eau avait la réputation d'être efficace pour les affections des yeux, et l'on y venait encore en pèlerinage au siècle dernier.

Bâtie à l'origine sur un promontoire dominant la vallée du Rhône, la petite cité suit la bonne pente, celle d'un développement mesuré, qui exclut les grands ensembles et s'attache à répartir harmonieusement les espaces de vie et de verdure. Les vingt-cinq hectares boisés du Grand Clos et l'île de la Table-Ronde, habitat protégé des castors, témoignent avec d'autres sites de cette permanence de la nature.

Le château de la Porte, autre fleuron du patrimoine de Ternay, date du début du XVIe siècle. Il a été heureusement épargné par le vent de l'Histoire, tout comme le paisible village qui vécut à l'abri de ses remparts. Il abrite un centre culturel et des concerts sont donnés dans la belle église romane Saint-Mayol. La joute nautique, le rugby et le football sont des spécialités où la vocation sportive de Ternay s'affirme.

**RENDEZ VOUS à 8h15**

**Sur le parking 3 Rue Neuve**



Association Touristique Sportive et Culturelle des Administrations Financières.  
Courriel [cyclo.atscaf69@gmail.com](mailto:cyclo.atscaf69@gmail.com) Site [atscaf69.cyclo.free.fr](http://atscaf69.cyclo.free.fr)

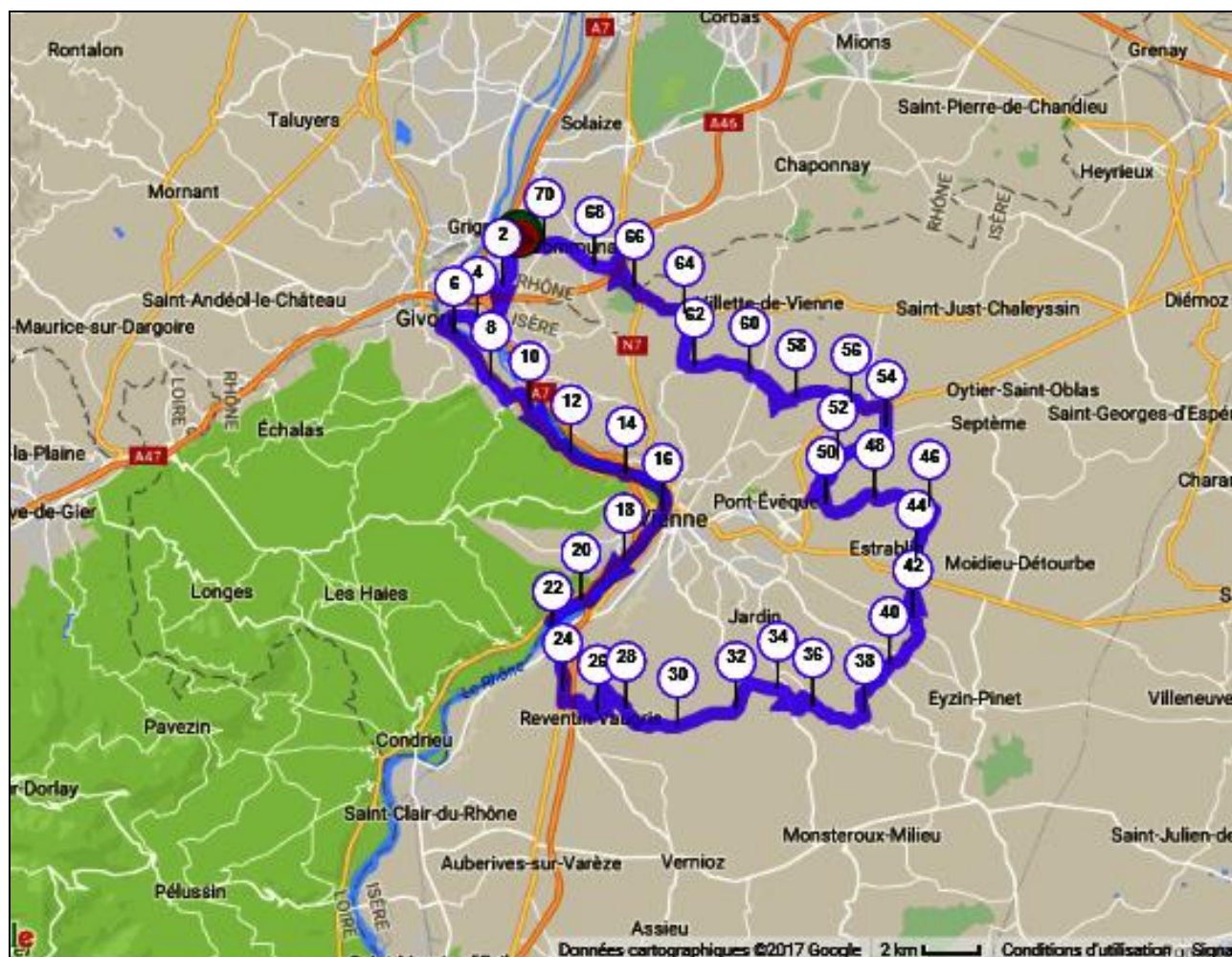


# SAMEDI PROCHAIN

22/07/2017

TERNAY

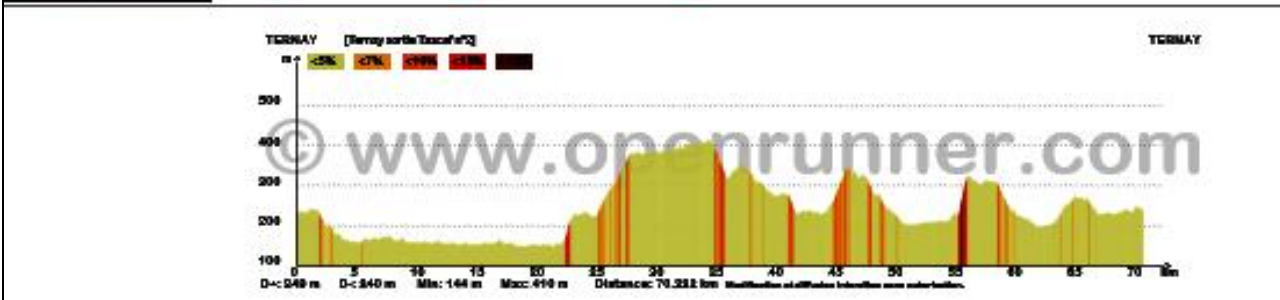
70km Dénivelé 849m Openrunner 7624345



45.455950°, 5.147550° UTM : 31 N 687912 5035848

PROFIL ALTIMETRIQUE

SERVICES EXPORT GPS TRANSFERT GPS



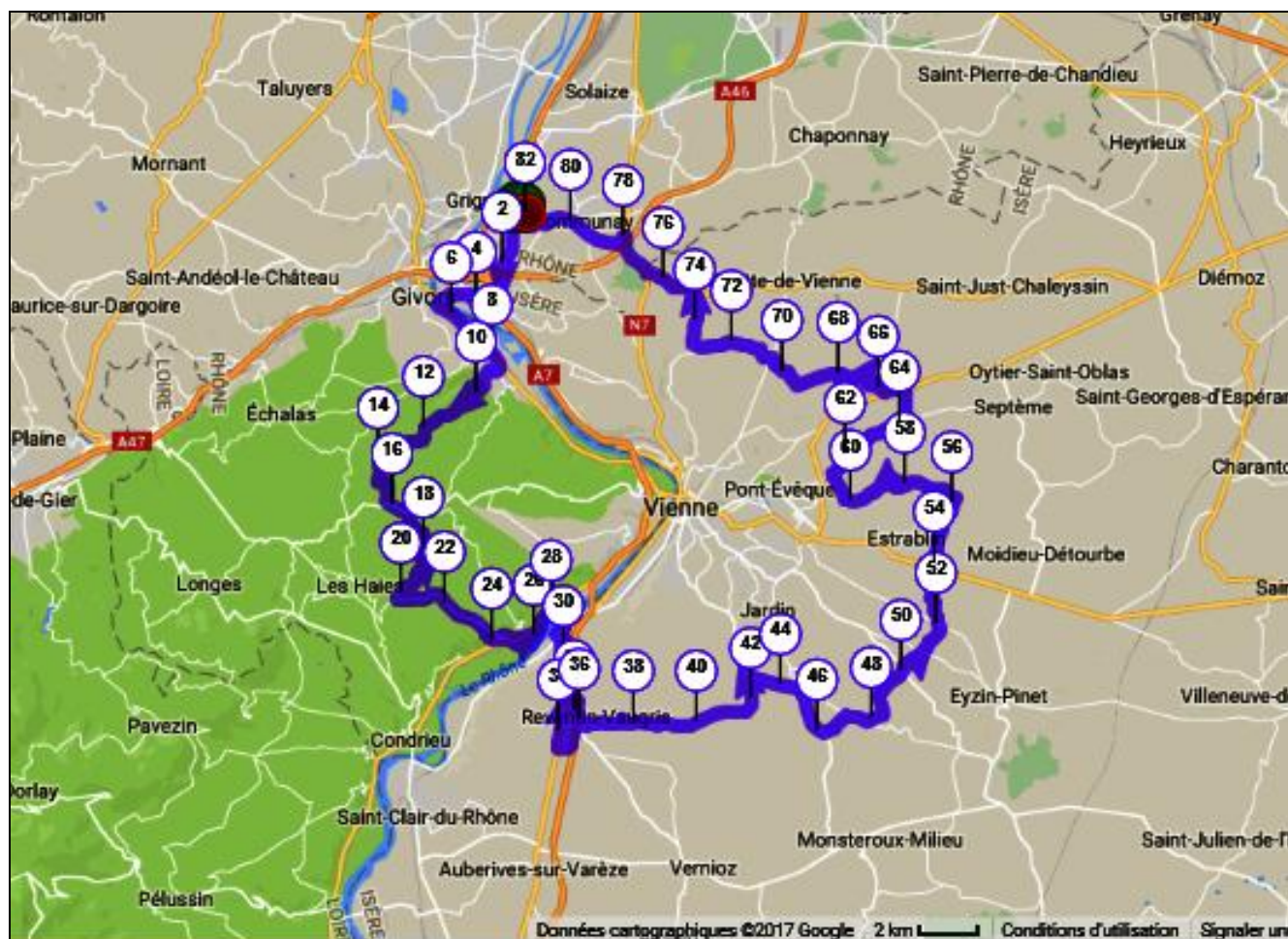
Association Touristique Sportive et Culturelle des Administrations Financières.  
Courriel [cyclo.atscaf69@gmail.com](mailto:cyclo.atscaf69@gmail.com) Site [atscaf69.cyclo.free.fr](http://atscaf69.cyclo.free.fr)

# SAMEDI PROCHAIN

22/07/2017

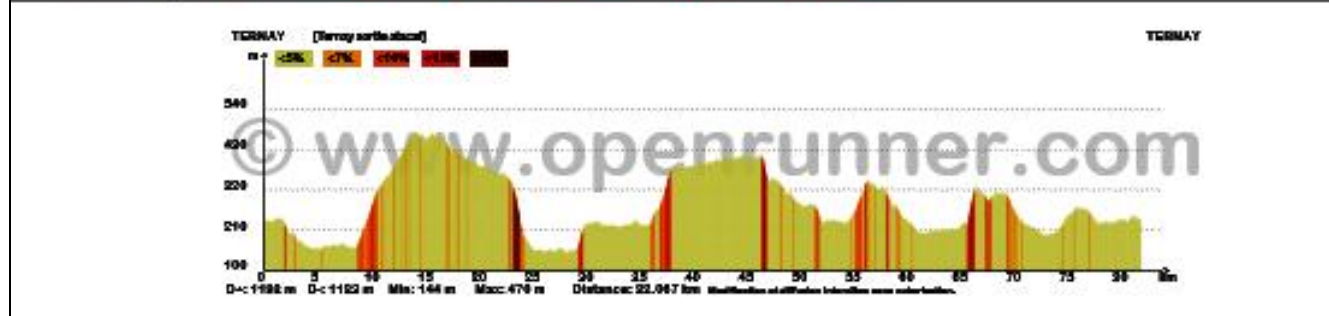
TERNAY

82km Dénivelé 1193m Openrunner 7624301



4280°, 5.184630° UTM : 31 N 670877 5033516

IL ALTIMETRIQUE SERVICES EXPORT GPS TRANSFERT GPS



Association Touristique Sportive et Culturelle des Administrations Financières.  
Courriel [cyclo.atscaf69@gmail.com](mailto:cyclo.atscaf69@gmail.com) Site [atscaf69.cyclo.free.fr](http://atscaf69.cyclo.free.fr)



# GRANDES DISTANCES

**SAMEDI 15/07/2017**  
**TOUR DU MONT BLANC**



Départ à 5h du matin par la descente des Saisies pour rejoindre Megève puis Sallanches, ça roule fort malgré la descente neutralisée (40km la première heure). Une première bosse pour s'échauffer, on quitte nos vestes et on file sur Chamonix, mais par les petites routes, histoire de faire un peu de dénivelé. Premier ravito, **Georges** repart quand j'arrive, je profite de la forêt pour satisfaire un appel de la nature et je repars direction Chamonix puis la Suisse par le col des Montets et le col de la Forclaz. La descente nous emmène dans le Valais, pas le temps de nous arrêter acheter des abricots, on est déjà dans la montée de Champex, une belle vacherie avec des pentes qui sont rarement sous les 10% quasiment toute la montée.

La descente qui suit nous emmène au pied du col du Grand Saint-Bernard.

La première partie n'est pas très agréable, une grande route assez circulante puis un long paravalanche de plusieurs km dont on ne voit pas le bout. Enfin nous en sortons pour le final. Difficile de deviner où passe la route derrière ces amas rocheux, ce qui est sur c'est que ça grimpe fort, je ne sais pas la pente moyenne, mais il y a souvent des forts pourcentages (14%). Enfin le sommet et un ravitaillement. Je retrouve Jonathan, et nous faisons la descente ensemble.

Il faut être prudent car il y a du vent dans cette descente. On sent la température qui monte au fur et à mesure que nous descendons. Le vent souffle toujours, plutôt défavorable, mais nous avons pu constituer un petit groupe et nous relayer jusqu'à La Salle et le ravitaillement. Un plat de pâte plus tard, je repars avec Christian un allemand avec qui j'ai fait une partie de la montée du Grand Saint-Bernard. Nous allons rouler ensemble jusqu'au bout.

*Association Touristique Sportive et Culturelle des Administrations Financières.*  
Courriel [cyclo.atscaf69@gmail.com](mailto:cyclo.atscaf69@gmail.com) Site [atscaf69.cyclo.free.fr](http://atscaf69.cyclo.free.fr)

# GRANDES DISTANCES

7km avant le pied du col, nous trouvons 2 nantais qui nous emmènent jusqu'au pied. L'un d'eux va même faire la moitié de la montée en nous donnant le tempo. Ils étaient là pour faire l'assistance d'un concurrent qui a abandonné, du coup, ils ont sorti les vélos pour rouler un peu. Merci à eux pour le coup de main.

Le versant italien est plus agréable que le versant français à mes yeux.

Enfin, un premier bâtiment apparaît, le sommet ne doit plus être très loin. Je retrouve un couple d'ami au sommet, content de les voir, mais je ne peux pas rester très longtemps. J'avais estimé que si je passait vers 18h, je serais bien dans les temps, il est autour de 18h10 quand j'arrive. Il y a du vent et je ne veux pas prendre froid. Je ne retrouve pas Christian, je bascule donc seul. Je vais le retrouver au ravitaillement à Bourg-Saint-Maurice où il arrive 5 minutes après moi.

On se ravitaille et on équipe l'éclairage et on repart, à 3, on a récupéré Mattias, un autrichien.

La route du Cormet de Roselend est plus large que dans ma mémoire. Si nous discutons et plaisantons beaucoup jusque-là, nous sommes maintenant beaucoup plus silencieux. J'éprouve le besoin de faire une pause dans la montée, je leur dit de filer. J'en profite pour remplacer les verres solaires de mes lunettes par les verres blancs. Cette petite pause m'a fait du bien et je repars sur un meilleur rythme qu'avant. Je finis l'ascension avec Michael, un chypriote, signe que ça va mieux, je reparle et plaisante à nouveau.

Pause et ravitaillement au sommet avant de basculer dans la descente, Michael me propose de repartir avec lui, mais je décide de rester avec Christian et Mattias. Ce dernier a besoin d'une bonne pause pour se refaire. On allume les éclairages et on bascule dans la descente. Il fait encore un peu jour quand nous commençons, mais nous finirons dans l'obscurité, d'autant plus que la seconde partie se fait en forêt.

Maintenant direction Hauteluce, je n'ai aucun souvenir de la difficulté de cette montée, pourtant je l'ai déjà faite. C'est plus raide que ce que je pensais et aussi plus long. Encore 7km quand nous rejoignons la route qui monte de Beaufort. C'est long et plus personne n'a la force de parler ou de plaisanter. Seul le bruit de roulement de nos vélos nous accompagne. Puis des premières lumières font leur apparition suivis de cris et d'applaudissements qui se font entendre à destination des cyclos qui nous précèdent. C'est notre tour d'être applaudis et encouragés quand nous entrons dans Les Saisies. On rejoint la ligne d'arrivée, on l'a fait ! Poignée de main fraternelle et accolade chaleureuse avec Christian et Mattias, parce que ça a été dur, très dur. Avec Christian, nous nous répétons une dernière fois en souriant ce genre de mantra qui nous a accompagné toute la journée : no pain, no suffer, a lot of fun (pas de douleur, pas de souffrance, que du plaisir).

**FLORIAN**



# L'AGENDA



- **Samedi 22 Juillet**  
Sortie club à TERNAY
- **Samedi 29 Juillet**  
Sortie surprise
- **Samedi 05 Aout**  
Sortie club à MORESTEL
- **Samedi 12 Aout**  
Découverte de LYON
- **Mardi 15 Aout**  
La « Mi-Aout » à VILLARS LES DOMBES
- **Du Samedi 19 Aout au Samedi 26 Aout**  
Séjour à FOIX
- **Samedi 19 Aout**  
Sortie club à SARCEY
- **Dimanche 27 Aout**  
Rallye des Beaujolais Village à LE PERREON
- **Samedi 02 Septembre**  
Sortie club à JOYEUX  
120 km Audax club

*Association Touristique Sportive et Culturelle des Administrations Financières.*  
Courriel [cyclo.atscaf69@gmail.com](mailto:cyclo.atscaf69@gmail.com) Site [atscaf69.cyclo.free.fr](http://atscaf69.cyclo.free.fr)